

ДОДАТОК 1
МАТЕРІАЛИ ДО СТРАТЕГІЧНОГО ПЛАНУ
РОЗВИТКУ БОРИСЛАВСЬКОЇ МІСЬКОЇ
ТЕРИТОРІАЛЬНОЇ ГРОМАДИ

ПРОФІЛЬ БОРИСЛАВСЬКОЇ МІСЬКОЇ ТЕРИТОРІАЛЬНОЇ ГРОМАДИ

ЗА ПІДТРИМКИ



Профіль Бориславської міської територіальної громади

Таблиця 1.

Профіль Бориславської міської територіальної громади розроблено в рамках Меморандуму між Бориславською міською територіальною громадою та Асоціацією місцевих рад «Ради Львівщини» та за фінансової підтримки АМР «Ради Львівщини». Зміст документу є виключно думкою авторів та не обов'язково відображає офіційну позицію Асоціації.

ЗМІСТ

ВСТУП	8
1. ХАРАКТЕРИСТИКА ГРОМАДИ	8
1.1. Коротка характеристика громади і району	8
1.2. Інформація про орган місцевого самоврядування	9
1.3. Інформація про об'єднання громадян і засоби масової інформації	10
1.4. Історична довідка.....	10
1.5. Коротка характеристика області та району.....	14
1.6. Коротка характеристика громад – конкурентів.....	19
2. ЗЕМЕЛЬНІ ТА ПРИРОДНІ РЕСУРСИ.....	20
2.1. Земельні ресурси і територія громади	20
2.2. Містобудівні документи.....	20
2.3. Природні ресурси.....	21
2.4. Кліматичні умови.....	25
3. НАСЕЛЕННЯ І ТРУДОВІ РЕСУРСИ	28
3.1. Кількість населення і демографічна ситуація	28
3.2. Зайнятість населення та безробіття.....	30
3.3. Доходи населення і заробітна плата.....	32
4. ЕКОНОМІКА ГРОМАДИ.....	33
4.1. Суб'єкти господарської діяльності	33
4.2. Структура економіки та розвиток головних секторів	34
4.3. Розвиток малого і середнього бізнесу	35
4.4. Зовнішньоекономічна діяльність	37
4.5. Інвестиційна діяльність	38
5. ФІНАНСОВИЙ СТАН ТА БЮДЖЕТ ГРОМАДИ	41
5.1. Бюджет громади	41
6. ФІНАНСОВА ІНФРАСТРУКТУРА ТА МЕРЕЖА ПІДТРИМКИ БІЗНЕСУ	53
7. ТРАНСПОРТНА ІНФРАСТРУКТУРА І ЗВ'ЯЗОК	54
8. ІНФРАСТРУКТУРА ТОРГІВЛІ ТА ПОСЛУГ	57
8.1. Мережа закладів торгівлі та громадського харчування	57
8.2. Мережа закладів побутового обслуговування.....	58
8.3. Туристична інфраструктура	60
9. ЖИТЛОВО-КОМУНАЛЬНА ТА ЕНЕРГЕТИЧНА ІНФРАСТРУКТУРА.....	64
9.1. Житловий фонд	64
9.2. Комунальна інфраструктура та інженерні мережі	66
10. СОЦІАЛЬНА ІНФРАСТРУКТУРА.....	69
10.1. Мережа закладів освіти	69
10.2. Мережа закладів охорони здоров'я.....	74

Профіль Бориславської міської територіальної громади

10.3.	МЕРЕЖА ЗАКЛАДІВ КУЛЬТУРИ ТА СПОРТУ	78
11.	СТАН НАВКОЛИШНЬОГО ПРИРОДНОГО СЕРЕДОВИЩА	85

ПЕРЕЛІК ТАБЛИЦЬ

Таблиця 1.	Порівняння ГРОМАДИ, РАЙОНУ, ОБЛАСТІ	9
Таблиця 2.	Порівняння з ГРОМАДАМИ-КОНКУРЕНТАМИ	19
Таблиця 3.	ОСНОВНІ ЛІСОТВІРНІ ПОРОДИ ПРИРОДНИХ ЕКОСИСТЕМ БОРИСЛАВА	22
Таблиця 4.	КІЛЬКІСТЬ НАСЕЛЕННЯ	28
Таблиця 5.	ПРИРОДНИЙ ТА МІГРАЦІЙНИЙ РУХ НАСЕЛЕННЯ.....	28
Таблиця 6.	РОЗПОДІЛ НАСЕЛЕННЯ ЗА ВІКОМ	28
Таблиця 7.	ОХОПЛЕННЯ МОЛОДІ ПРОФЕСІЙНО-ТЕХНІЧНОЮ ОСВІТОЮ.....	29
Таблиця 8.	КІЛЬКІСТЬ ОСІБ З ІНВАЛІДНІСТЮ	30
Таблиця 9.	СЕРЕДНЬООБЛІКОВА КІЛЬКІСТЬ ШТАТНИХ ПРАЦІВНИКІВ	30
Таблиця 10.	ЗАЙНЯТІСТЬ ЗА ВИДАМИ ДІЯЛЬНОСТІ	30
Таблиця 11.	РІВЕНЬ ЗАРЕЄСТРОВАНОВОГО БЕЗРОБІТТЯ ТА НАВАНТАЖЕННЯ НА ОДНУ ВАКАНСІЮ	31
Таблиця 12.	СЕРЕДНЬОМІСЯЧНА ЗАРОБІТНА ПЛАТА ШТАТНИХ ПРАЦІВНИКІВ.....	32
Таблиця 13.	ЗАРЕЄСТРОВАНІ СУБ'ЄКТИ ГОСПОДАРСЬКОЇ ДІЯЛЬНОСТІ	33
Таблиця 14.	ОБСЯГ ПРОДУКЦІЇ ТА ПОСЛУГ ЗА ВИДАМИ ДІЯЛЬНОСТІ В ПОРІВНЯНИХ ЦІНАХ.	34
Таблиця 15.	НАЙБІЛЬШІ РОБОТОДАВЦІ	35
Таблиця 16.	ПОКАЗНИКИ РОБОТИ МАЛОГО БІЗНЕСУ.....	36
Таблиця 17.	ОБСЯГИ ЕКСПОРТУ - ІМПОРТУ ТОВАРІВ ТА ПОСЛУГ (2018 РІК).....	37
Таблиця 18.	ЕКСПОРТ ТА ІМПОРТ ТОВАРІВ	37
Таблиця 19.	СТРУКТУРА ПРЯМИХ ІНОЗЕМНИХ ІНВЕСТИЦІЙ ЗА КРАЇНАМИ ПОХОДЖЕННЯ.....	38
Таблиця 20.	НАЯВНІ НА ТЕРИТОРІЇ ГРОМАДИ ВІЛЬНІ ЗЕМЕЛЬНІ ДІЛЯНКИ, ПРИЗНАЧЕНІ ДЛЯ ВЕДЕННЯ ГОСПОДАРСЬКОЇ ДІЯЛЬНОСТІ (КРІМ С/Г ПРИЗНАЧЕННЯ)	38
Таблиця 21.	ПЛАНОВАНА ІНВЕСТИЦІЙНА ДІЯЛЬНІСТЬ У ГРОМАДІ В НАЙБЛИЖЧІЙ ПЕРІОД.....	38
Таблиця 22.	ДОХОДИ БЮДЖЕТУ.	41
Таблиця 23.	РОЗПОДІЛ ТЕРИТОРІАЛЬНИХ ГРОМАД ЗА БЮДЖЕТНИМИ ПОКАЗНИКАМИ В ПЕРШОМУ ПІВРІЧчі 2021 Р.....	42
Таблиця 24.	ДОХОДИ БЮДЖЕТУ НА ОДНОГО МЕШКАНЦЯ	45
Таблиця 25.	СТРУКТУРА ВИДАТКІВ БЮДЖЕТУ ГРОМАДИ (ПРОГНОЗ)	47
Таблиця 26.	НАЙБІЛЬШІ ПЛАТНИКИ ПОДАТКІВ У ГРОМАДІ, 2020Р.....	48
Таблиця 27.	ПЕРЕЛІК ТА ВАРТІСТЬ РЕАЛІЗОВАНИХ В МЕЖАХ ТЕРИТОРІЇ МТГ ПРОЄКТІВ ЗА КОШТИ ДЕРЖАВНОЇ СУБВЕНЦІЇ НА СОЦІАЛЬНО-ЕКОНОМІЧНИЙ РОЗВИТОК РЕГІОНІВ ЧИ ДЕРЖАВНОГО ФОНДУ РЕГІОНАЛЬНОГО РОЗВИТКУ	50
Таблиця 28.	МЕРЕЖА ПІДПРИЄМСТВ РЕСТОРАННОГО ГОСПОДАРСТВА М.БОРИСЛАВА	57
Таблиця 29.	Об'єкти побутового обслуговування населення м. БОРИСЛАВА.....	58
Таблиця 30.	МОЖЛИВОСТІ ДЛЯ РОЗМІЩЕННЯ ГОСТЕЙ У ГОТЕЛЯХ, ПАНСІОНАТАХ, ТУРБАЗАХ, АГРООСЕЛЯХ	63
Таблиця 31.	СТАН ЖИТЛОВОГО ФОНДУ ГРОМАДИ	65
Таблиця 32.	РІВЕНЬ ОБЛАДНАННЯ ЖИТЛОВОГО ФОНДУ	66
Таблиця 33.	ЗАБЕЗПЕЧЕНІСТЬ НАСЕЛЕННЯ ЖИТЛОМ	66
Таблиця 34.	ВОДОПОСТАЧАННЯ ТА ВОДОВІДВЕДЕННЯ	67
Таблиця 35.	ТЕПЛОПОСТАЧАННЯ	68

Профіль Бориславської міської територіальної громади

Таблиця 36. Дошкільні та загальноосвітні навчальні заклади	69
Таблиця 37. Перелік та опис дошкільних та шкільних закладів	70
Таблиця 38. Випускники професійно-технічних навчальних закладів	72
Таблиця 39. Показники роботи закладів охорони здоров'я.....	75
Таблиця 40. Забезпеченість медичним персоналом	77
Таблиця 41. Місткість споруд культурно-спортивного призначення.....	82
Таблиця 42. Викиди шкідливих речовин в атмосферне повітря	86
Таблиця 43. Утворення відходів I-IV класів небезпеки	87

ПЕРЕЛІК РИСУНКІВ

Рис. 1. Бориславська та сусідні громади	9
Рис. 2. Фізична карта Львівської області.....	15
Рис. 3. Залізничні та автомобільні міжнародні транспортні коридори, що проходять через Львівську область.....	16
Рис. 4. Адміністративний поділ Львівської області на райони.....	18
Рис. 5. Бориславська громада на карті Дрогобицького району	18
Рис. 6. Порівняння з громадами-конкурентами	19
Рис. 7. Розподіл населення за віком	29
Рис. 8. Частка осіб старше працездатного віку	29
Рис. 9. Кількість осіб з інвалідністю	30
Рис. 10. Зайнятість за видами діяльності	31
Рис. 11. Середньомісячна заробітна плата штатних працівників	32
Рис. 12. Обсяг продукції та послуг за видами діяльності в порівняних цінах	34
Рис. 13. Найбільші роботодавці	35
Рис. 14. Експорт та імпорт товарів	37
Рис. 15. Доходи бюджету.	42
Рис. 16. Базова та реверсна дотація тергромад (2020 рік)	43
Рис. 17. Всього надходжень до місцевого бюджету (загальний фонд) (2020 рік)	44
Рис. 18. Надходження єдиного податку грн/на 1 жителя (2020 рік)	45
Рис. 19. Частка місцевих податків в дохідній частині бюджету загального фонду (2020 рік).....	46
Рис. 20. Індекс податкоспроможності 2020	46
Рис. 21. Структура видатків бюджету громади (прогноз).....	48
Рис. 22. Найбільші платники податків за сумою податків.....	49
Рис. 23. Схема транспортних зв'язків Львівської області	55
Рис. 24. Схема транспортних зв'язків Бориславської громади	56
Рис. 25. Схема оптоволоконної лінії інтернету	56
Рис. 26. Рівень обладнання житлового фонду.....	66
Рис. 27. Обсяг набору в Бориславський професійний лицей	72

Профіль Бориславської міської територіальної громади

Рис. 28.	ЗАГАЛЬНИЙ КОНТИНГЕНТ ЗА ОКРЕМИМИ ПРОФЕСІЯМИ В БОРИСЛАВСЬКОМУ ПРОФЕСІЙНОМУ ЛІЦЕЇ (БЕЗ ВРАХУВАННЯ ІНТЕГРАЦІЙ), в 2020р	73
Рис. 29.	СТРУКТУРА ВИПУСКНИКІВ В БОРИСЛАВСЬКОМУ ПРОФЕСІЙНОМУ ЛІЦЕЇ В 2019 РОЦІ	73
Рис. 30.	РІВЕНЬ ЗАВАНТАЖЕНОСТІ ГУРТОЖИТКУ БОРИСЛАВСЬКОГО ПРОФЕСІЙНОГО ЛІЦЕЮ	74
Рис. 31.	ЗАБЕЗПЕЧЕНІСТЬ МЕДИЧНИМ ПЕРСОНАЛОМ	77
Рис. 32.	КІЛЬКІСТЬ ЗАКЛАДІВ, ЩО НАДАЮТЬ ПЕРВИННУ МЕДИЧНУ ДОПОМОГУ В 2021р	78
Рис. 33.	ВИКИДИ ШКІДЛИВИХ РЕЧОВИН В АТМОСФЕРНЕ ПОВІТРЯ	86

ВСТУП

1. ХАРАКТЕРИСТИКА ГРОМАДИ

1.1. Коротка характеристика громади і району

Бориславська міська територіальна громада була утворена в червні 2020 року. Вона об'єднала сім населених пунктів, де офіційно проживають понад 39 тис. осіб. Центр громади – місто Борислав. Кількість рад, що об'єдналися: 4; площа територіальної громади: 159.2 км²

До складу громади входять наступні населені пункти: місто Борислав, село Попелі, село Ясениця-Сільна, село Уріж, село Винники, село Мокряни, село Підмонастирок.

Борислав – промислове місто з чисельністю населення до 50 тисяч чол. і, відповідно, підпадає під категорію населених пунктів, яким надано статус малих міст. За площею Борислав займає друге, після обласного центру, місце у Львівській області. Розкиданість Борислава відразу ж ставить його у невідгдане становище у порівнянні з іншими містами області. Велика протяжність шляхів у місті, протяжність водопровідних мереж, протяжність міської тепломережі, необхідність освітлення значних за протяжністю транспортних комунікацій суттєво впливає на розміри загальноміських видатків.

Основною галуззю промисловості міста є нафтогазовидобуток. Видобуванням нафти і газу зайняті, в основному, структурні підрозділи ПАТ «Укрнафта». В місті також розвинута переробна промисловість.

У 2020 році промислові підприємства міста реалізували промислової продукції (товарів, послуг) на 1391,2 млн.грн (1,3% від загальнообласного показника). На нафтогазовидобувну галузь припадає 84 % від загальної реалізації промислової продукції по місту. Підприємствам переробної промисловості належало 11,8% усієї реалізованої продукції, з постачання електроенергії, газу, пари та кондиційованого повітря - 2,2%, з водопостачання, каналізації, поводження з відходами – 1,4%. Обсяг реалізованої промислової продукції у розрахунку на одну особу становив 39,5 тис.грн.

Профіль Бориславської міської територіальної громади

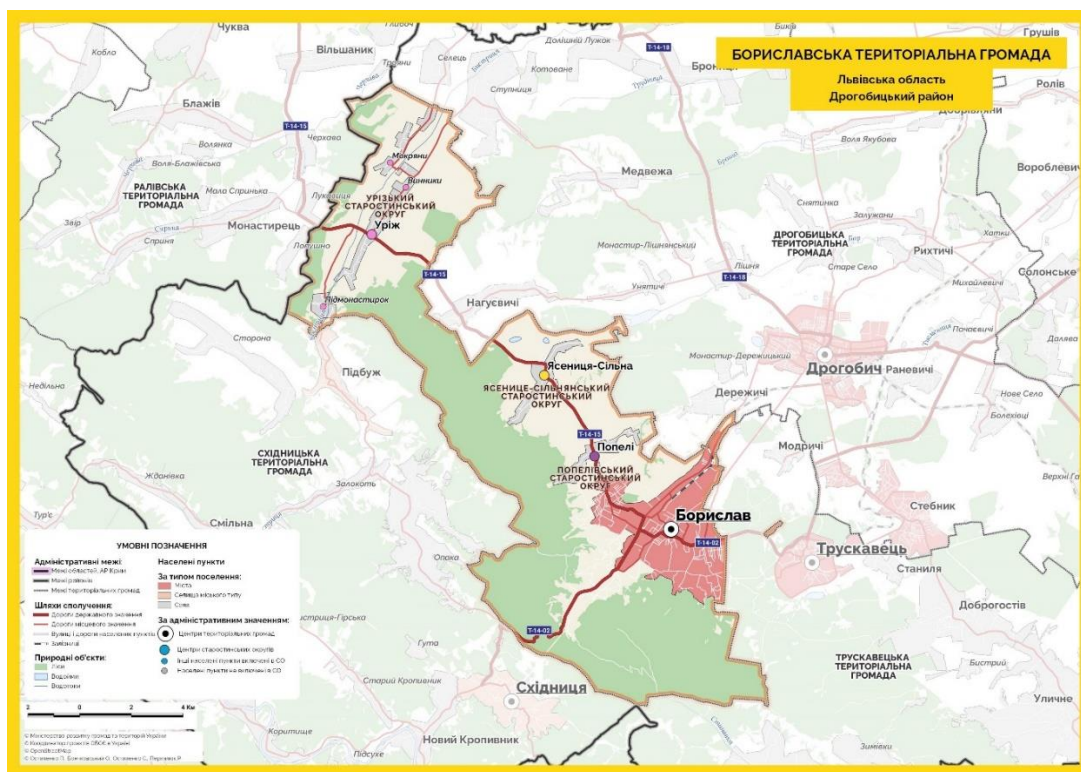


Рис. 1. Бориславська та сусідні громади

Таблиця 2. Порівняння громади, району, області

Регіони	Площа, км ²	Площа у % до загальної площі/району/області	Населення	Населення у % до загального населення/району/області	Густина населення
Громада	159,2	0.73	39614	53,5 / 1.59	247,12
Район	1206	5.52	74060	100,0 / 2,97	61,4
Область	21831	100.0	2493714	100,0	114.4

1.2. Інформація про орган місцевого самоврядування

У складі депутатського корпусу 34 депутати, які належать до наступних партій – «Європейська Солідарність» – 9 депутатів (26%), ВО «Свобода» – 8 (23%), Народний Рух України 5 (15%), «Громадянська позиція», ВО «Батьківщина» та «Слуга народу» по 4 депутати кожна (по 12%).

Виконавчий комітет складається з 23 членів, у склад якого, крім міського голови, секретаря ради, заступників (4) та сільських старост (3), входять керівники промислових підприємств, представники від колективів (медичина, освіта, комунальна сфера, підприємці), громадських організацій, відомі та досвідчені особистості.

У структурі виконавчих органів РАДИ – міський центр надання соціальних послуг, управління житлово-комунального господарства та енергозбереження, управління комунальної власності, земельних відносин та архітектури, управління культури, молоді, фізичної культури та спорту, управління праці та соціального захисту населення, фінансове управління, міський центр соціальних служб для сім'ї, дітей та молоді, відділ бухгалтерського обліку та звітності, відділ ведення Державного реєстру виборців, відділ

внутрішньої політики, відділ економіки та торгівлі, відділ надання адміністративних послуг, відділ оборонної роботи, цивільного захисту та охорони довкілля, відділ освіти, відділ правового забезпечення, відділ реєстрації, відділ розвитку міста, загальний відділ, міський державний архів, служба у справах дітей, служба управління персоналу, головний спеціаліст з питань депутатської діяльності.

1.3. Інформація про об'єднання громадян і засоби масової інформації

На території Бориславської міської територіальної громади зареєстровані понад 100 громадських організацій. Серед них найбільш активними є громадські організації національно-патріотичного, історичного, екологічного, спортивного, етно-культурних напрямів діяльності. Вплив ГО на громадську думку є незначним. Залучення коштів через проектну діяльність здійснювали «Станиця Борислав Пласту», «Товариство охорони пам'яток історії та культури», громадські територіальні комітети мікрорайонів міста. Для Бориславської громади характерна висока релігійність населення. На її території 25 релігійних християнських громад. Їх вплив на громадську думку є високим. Серед ЗМІ – Часопис «Нафтовик Борислав» та «Радіо-Слово». Бориславу присвячені понад 10 сторінок соціальної мережі Facebook.

1.4. Історична довідка

Історичний розвиток Борислава пов'язаний з особливостями його географічного розташування та природними ресурсами – нафта, озокерит, газ, кухонна сіль, мінеральні води, лісові ресурси.

Згідно з археологічними дослідженнями заселення й початок освоєння людиною Карпат мали місце ще в часи мезоліту (XI-VII тис. до Р.Х.). Тому, ймовірно, в річкових долинах Тисмениці на території сучасного Борислава існували мезолітні стоянки. Вода і деревина, виположені схили, м'який клімат сприяли розвитку побуту, сільського господарства й ремісництва. Ще й сьогодні найбільша концентрація старої забудови спостерігається уздовж Тисмениці та її приток Лошані, Раточини, Понерлянки.

Відомо про існування поселень безпосередньо на р. Тисмениці у період III-II тис. до Р.Х. Люди займали незначні округлі підвищення або пологі схили біля річкових долин. Очевидно, що такі перші поселення могли виникати поблизу річки Тисмениці та її приток у районах Губич, Тустанович, Бані, на території сучасного центру Борислава. Місцевий топонім «Луки» біля русла Тисмениці у районі вулиць Володимира Великого та 600-річчя Борислава є свідченням існування лучних фітоценозів, де також, імовірно, могли розташовуватися давні поселення.

Є відомості про існування у XII-X ст. до Р.Х. поселень у місцях виходу на поверхню соляної ропи, що для Борислава може також бути правдоподібним.

В епоху середньовіччя Дрогобиччина стає центром постачання солі у різні краї. Через Борислав пролягали торгові «соляні шляхи» з Дрогобича, Ясениці-Сільної, Бані-Котівської на Закарпаття через Тустановичі на Урич (митна фортеця Тустань). Солевидобувна промисловість потребувала багато деревини для будівельних конструкцій підприємств, а також власне процесу солеваріння. Солеварня на Бані Котівській була однією з найбільших у Галичині разом із Дрогобицькою та Старосільською. Об'єми готової солі на Бані Котівській опосередковано свідчать про велику кількість дров для її виварювання – 5 839 бочок солі у 1558 році та 8 325 бочок у 1565 році. Продукція тустановицької солеварні

Профіль Бориславської міської територіальної громади

у пік її розвитку становила близько 5000 бочок у рік. За 6 місяців 1558 року через Борислав пройшло 1027 коней, навантажених сіллю.

Також у цей період розвиваються кузні, металоплавильні та деревообробні підприємства, на яких використовували величезні об'єми деревини. Зростає потреба у залізних та дерев'яних знаряддях праці для побуту, промисловості, тваринництва, рільництва, сакральної сфери. У документі державної фінансової комісії 1558 року при інвентаризації Самбірських соляних жуп згадуються села Борислав і Мразниця: «...тут, давніше вирубували дерева так довго, що ліси повністю спорожніли...».

Після появи на Русі християнства (988 рік) виникають монастирі й укріплені поселення – городища. Рельєф і ландшафти території Борислава добре підходили для їх заснування. Є історичні відомості про існування тут монастиря та кількох городищ (імовірно, на території теперішніх мікрорайонів Мразниця, Гукова Гора, в урочищі Городище). Вони стають осередками розвитку поселення. Щоразу зростає потреба очищених від лісу територій для рільництва, пасовищ, заготівлі сіна. Тваринництво у цей період було ефективною галуззю, а худобу, вирощену на високопродуктивних пасовищах в околицях Борислава, продавали в Угорщину, Моравію, Сілезію.

Упродовж середньовічного періоду та Нового часу зростає дослідницький та економічний інтерес до нафти, яка самочинно виходила на поверхню. Також на нафту натрапляли під час викопування соляних криниць, оскільки родовища солі й нафти у Бориславі «накладаються».

Власне багаті поклади нафти і озокериту спричинили найбільший розвиток Борислава упродовж XIX–XX століть. Це епоха найпотужнішого промислового розвитку регіону, його урбанізації та максимального освоєння бориславської екосистеми унаслідок нафтогазо- й озокеритовидобутку, а також діяльності підприємств різних галузей Дрогобицько-Бориславського промислового вузла після Другої світової війни. Із другої половини XX століття Борислав стає потужним виробничим вузлом та центром нафтопромислового району, який включає нові нафтові родовища карпатської частини Львівської області. Відкриваються підприємства різних галузей промисловості, розширюються території промислового освоєння, створюються нові робочі місця, які заповнюються людьми з навколишніх сіл. Споруджується вся сучасна висотна забудова центральної частини Борислава, вулиць Трускавецька, Коваліва, В.Великого, 600-річчя Борислава.

3 історії Бориславської нафти. Бориславська нафта відома з незапам'ятних часів. Можна із впевненістю стверджувати, що вона тут постійно самочинно виходила на поверхню. На це вказує особлива тектоніка Борислава у геологічній структурі якого численні тріщини та розломи, які і були каналами безперешкодної міграції вуглеводнів на поверхню. Підтвердженням цього також є поверхневі поклади озокериту, які накопичувалися у пустотах тріщин та розломів.

Відомо, що в епоху пізнього середньовіччя в Бориславі викопували нафтові ями. Дослідник О. Микулич наводить численні дані про нафтовий промисел у період з XIII–XVIII століть і широке застосування нафти у медичних цілях, для господарських потреб – консервації предметів, будівництві, обробки шкіри, змащуванні коліс млинів, освітлення, але найчастіше для змащування осей у возах. Нафту добували з неглибоких ям, заповнених водою, на поверхню якої вона постійно спливала.

Є відомості про те, що в Бориславі виливи нафти були відомі ще у XVII – XVIII століттях на тодішньому громадському пасовищі «Дучки», розташованому майже в центрі нинішнього міста (сьогодні вул. В. Чорновола). Саме на цьому пасовищі в середині XIX

Профіль Бориславської міської територіальної громади

століття з'являються перші нафтові та озокеритові промисли. Через територію колишнього пасовища протікає струмок Ропний, назва якого згадується у 1820 році у ґрунтовій метриці Борислава, що також підтверджує нафтопрояви на цьому місці в далекому минулому (*«ропа» – староукраїнська і польська назва нафти*).

Відомості про більш широке застосування нафти в Галичині датуються початком ХІХ століття, що, власне, відкриває нову сторінку історії Борислава, який згодом стане одним із найпотужніших центрів нафтовидобутку у світі.

1853 рік вважається відправною точкою нової нафтової історії Борислава. Винайдення технології переробки нафти та розробка газової лампи зумовлює стрімкий попит на «чорне золото» та інтенсивний нафтовидобуток шахтним способом.

Під час добування нафти у 1855-му році у тих же шахтах знаходять ще один мінерал нафтового походження – озокерит. Його також починають використовувати для освітлення приміщень, однак домінуючою і дорожчою на ринку є нафта. З 1862 році з озокериту навчилися отримувати парафін, попит на якого стрімко зростає. З 1975 року ситуація змінюється навпаки – озокерит стає дорожчим за нафту у зв'язку із винайденням технології його очищення і отриманням з нього нового продукту – церезину. Церезин є подібним до бджолиного воску, ставши сировиною для виготовлення свічок, яких у безмежній кількості потребувала православна і католицька церкви. Додаткова продуктивність роботи шахт і неглибоких ручних свердловин становила всього 140 і рідко досягала 230 кг нафти. Бурхливий етап нафтовидобутку шляхом викопування шахт-колодязів і ручних свердловин продовжувався близько 30 років і завершився у 90-ті роки ХІХ сторіччя (це т. зв. перший нафтовий промисел в історії бориславського нафтовидобутку).

На зміну першому прийшов другий нафтовий промисел, що розпочався у 1893 році, коли за допомогою нових методів та потужної техніки проводили уже механічне буріння з машинним приводом на більші глибини (викопування шахт-колодязів відійшло у минуле).

Найбільше визнання нафтового Борислава пов'язане зі свердловиною «Ойл Сіті» (з англ. – «Нафтове місто»), яка у 1908 та 1909 рр. стала відомою на весь світ. У 1909 році завдяки «Ойл Сіті» та ще кільком свердловинам, які відкрили продуктивний горизонт (Бориславський пісковик), у місті було досягнуто найбільшого нафтовидобутку за всю його історію – 1 964 590 т із 631 свердловини в усьому нафтовому районі, що становило п'ять відсотків світового видобутку цієї продукції. Щоденно в цей час із залізничної станції Борислава відправляли кілька поїздів із нафтою. Проте у наступні три роки видобуток зменшувався на 300 тис. т/рік і у 1912 р. становив 1053,3 тис. т при збільшенні кількості діючих свердловин до 732.

Події Першої світової війни, безперечно істотно вплинули на нафтові промисли у Бориславі. На початку воєнних дій видобуток нафти різко зменшився (643,9 тис. т у 1915 році), оскільки багато іноземних фірм, які до цього господарювали на промислах, припинили свою діяльність. Також велика повінь у квітні 1915 року завдала значних збитків нафтопромислу. Під кінець Першої світової війни нафтовидобуток у Бориславі стабілізувався.

На початку ХХ століття пробують знаходити застосування бориславського газу, а невдовзі це відкриває ще одну сторінку. Борислав стає відомим продуцентом газу, який переробляють за допомогою компресорних установок. На свердловинах починають організовувати його промисловий видобуток. Починаючи з 1919 року у Бориславі

Профіль Бориславської міської територіальної громади

відкриваються один за одним газопереробні заводи компресорного типу. Через 20 років їх налічувалося уже вісім і всі вони входили в акційну спілку «Газоліна», яка після радянської націоналізації перейменована на «Об'єднання газолінових заводів».

Бориславський газ знаходить широке застосування. Він використовується для приготування їжі, роботи котелень, технологічних процесів підготовки та переробки нафти. У 1922 році побудовано першу в Європі електростанцію, що працювала на газі і забезпечувала електрикою весь регіон.

Від 1919 до 1939 рр. Борислав, як і вся Галичина, опинився у складі Польщі. Місто і надалі залишалося великим центром нафтовидобутку в Європі. У цей період інтенсивно освоюються нові нафтоносні ділянки (зокрема у нарямку Мразниці); кількість діючих нафтових свердловин збільшується із 690 у 1919 році до 1150 у 1939 році. У Бориславі запрацювали гірничі школи, було створено Карпатський геологічний науково-дослідний інститут. Бориславські нафта й газ відіграли вагомий роль у піднесенні економіки Польської держави: за цей період видобуто понад 10 млн т нафти й понад 5 млрд м³ газу.

Прихід радянської влади в Західну Україну у 1939 році вніс радикальні зміни в роботу нафтопромислу Борислава, особливо вплинула на нього націоналізація приватної власності всіх компаній, яких у Бориславі перед Другою світовою війною працювало понад 300. Після закінчення Другої світової війни почалися масштабні геолого-пошукові роботи з метою відкриття більш глибоких покладів нафти. У результаті було знайдено досить потужний поклад Бориславського піднасуву. Бориславське нафтове родовище продовжувало інтенсивно розроблятися й експлуатуватися до 1960-х років, хоч об'єми нафтовидобутку щоразу неухильно зменшувалися. Цей факт був спричинений нераціональною, часто хижацькою експлуатацією Бориславського родовища, яка проводилася з початку ХХ століття без збереження газового режиму у нафтових пластах. Унаслідок їх розгерметизування у надрах Борислава залишилося більше двох третин балансових кількостей нафти, яку практично неможливо видобути. Після 60-х років минулого століття у зв'язку з виснаженням Бориславського родовища геолого-пошукові роботи проводяться в околицях міста, де відкриваються нові нафтові родовища. Промислова зона «Бориславське родовище» замінюється більш широким поняттям «родовища Бориславського нафтопромислового району». У подальші роки й аж до сьогодні на старому родовищі в Бориславі проводиться лише експлуатація старих свердловин (близько 350), дебіт яких є надзвичайно низьким.

Сьогодні на Бориславському родовищі, яке вкрай виснажене, завершується пізня стадія розробки. Ступінь вироблення запасів нафти перевищує 90%. Разом із виснаженням покладів збільшується обводнення свердловин, що досягло 87,4%. Крім цього існують значні технічні труднощі з видобутком нафти, спричинені великим фондом старих свердловин. Свердловини Бориславського родовища експлуатуються з перевищенням визначеного терміну у кілька разів. Більшість із них малодобітні і працюють в періодичному режимі. І хоча в покладах Глибинної складки міститься ще багато нафти, яку необхідно відбирати з метою зниження техногенного навантаження, проте цей процес є надто проблематичний, оскільки довготривала експлуатація родовища призвела до незадовільного технічного стану діючих свердловин (більшість свердловин закинуті без будь-якої ліквідації, а ті, що ліквідовані наявними методами, не забезпечують необхідної герметизації).

1.5. Коротка характеристика області та району

Львівська область — адміністративно-територіальна одиниця на заході України. Є однією з трьох областей історично-культурного регіону Галичина Львівська область є однією з найрозвиненіших областей країни в економічному, туристичному, культурному та наукових галузях. Область є прикордонним регіоном, що знаходиться на заході України і межує з Республікою Польща (довжина кордону 258 км). На півночі і північному сході область межує з Волинською і Рівненською областями, на сході і південному сході – з Тернопільською й Івано-Франківською областями, на півдні – із Закарпатською областю. Область вигідно розташована на перехресті міжнародних транспортних, економічних, торговельних та культурних шляхів, що сприяє розвитку і поглибленню міждержавного співробітництва, відводить важливу роль регіону в інтеграції України в європейські структури.

Львівська область утворена 27 листопада 1939 року після анексії територій східної Польщі Радянським Союзом. За адміністративно-територіальним поділом включає в себе 7 районів: Львівський, Дрогобицький, Червоноградський, Стрийський, Самбірський, Золочівський, та Яворівський райони, що об'єднують 73 територіальні громади. Загальна площа території області становить 21,8 тис.км² (3,61% території України) і є однією з найбільш густонаселених областей України. На території області знаходиться майже 2000 населених пунктів (найвищий показник серед областей України).

Географічно Львівщина є прикордонним регіоном, який на заході безпосередньо межує із Республікою Польща (довжина кордону 258 км).

На півночі і північному сході область межує з Волинською і Рівненською областями, на заході і південному сході – з Тернопільською й Івано-Франківською областями, на півдні – із Закарпатською областю.

Область знаходиться на рівні середньої досяжності до найближчих важливих урбаністичних та економічних центрів.

Відстань від м.Львів:

- до столиці м. Києва 541 км;
- до Варшави ~398 км,
- до Бухаресту ~814 км,
- до Будапешту ~ 574 км,
- до Братислави ~779 км,
- до Праги ~ 859 км,
- до Берліну ~ 925 км.

На території області виділяють п'ять природних районів – гірські Карпати на півдні, до них прилягає Передкарпатська височина, Подільська височина (плато) – в центральній частині, Мале Полісся і Волинська височина – на півночі.

Профіль Бориславської міської територіальної громади



Рис. 2. Фізична карта Львівської області

Карпатські гори в межах Львівської області носять назву Східні Бескиди. Вони складаються з ряду повздовжніх паралельних хребтів з м'якими низькогірними формами рельєфу і простягаються з північного заходу від кордону з Польщею на південний схід до вододілу р.р. Опору і Мізунки. Довжина їх становить 60 км.

Прикарпатська височина на всьому протязі відділена від Східних Бескидів добре вираженим тектонічним уступом, а на сході межує з Подільською височиною. Вона характеризується грядово-горбистим типом рельєфу з загальним нахилом на північний схід – від Карпат до долини р. Дністер.

Подільська височина – це припіднята рівнина, через яку проходять вододіли між ріками басейнів Сяну, Західного Бугу, Прип'яті і Дністра.

Львівська область забезпечена розвинутою мережею транспортних комунікацій, ділянки яких проходять за напрямками міжнародних європейських доріг, сприяють пропуску транзитних транспортних потоків через регіон, що обумовлює його стратегічне значення у розвитку економіки країни.

Львівська область обслуговує достатньо розвинутий транспортний комплекс, який є найпотужнішим на заході України. З області достатньо близько до кордону з Республікою Польща, що є важливим для товаровиробників, інвесторів і туристичної діяльності.

Профіль Бориславської міської територіальної громади



Рис. 3. Залізничні та автомобільні міжнародні транспортні коридори, що проходять через Львівську область

Через Львівську область проходять міжнародно комунікації, які з'єднують Україну з Польщею, Румунією, Словаччиною та Угорщиною:

міжнародний Критський транспортний коридор № 9 Гельсінкі – Выборг – Санкт-Петербург – Псков – Москва – Калінінград – Київ – Любашівка/Роздільна – Кишинів – Бухарест – Димитровград Александруполіс;

міжнародний транспортний коридор №5 Венеція-Трієст-Любляна-Будапешт-Ужгород-Львів;

міжнародний транспортний коридор №3 Берлін/Дрезден-Вроцлав-Львів-Київ.

автодороги міжнародного значення (М-06 Київ – Чоп, М-09 Львів – Рава-Руська, М-10 Львів – Краковець, М-11 Львів – Шегині, М-12 Стрий – Тернопіль – Кропивницький – Знам'янка);

автодороги національного значення (Н-02 Львів – Тернопіль, Н-09 Мукачеве – Івано-Франківськ – Рогатин – Львів, Н-10 Стрий – Івано-Франківськ – Чернівці – Мамалига, Н-13 Львів – Самбір – Ужгород, Н-17 Львів – Радехів – Луцьк);

автодороги регіонального значення (Р-15 Ковель – Володимир-Волинський – Червоноград – Жовква, Р-39 Броди – Тернопіль, Р-40 Рава-Руська – Яворів – Судова Вишня);

автодороги територіального значення (16 доріг), які сполучають область і Україну з країнами Центральної, Східної та Південно-східної частини Європи.

Інфраструктура транспортного комплексу складається із споруд та обладнання зовнішнього транспорту (залізничного, автомобільного, повітряного), мережі зовнішніх транспортних артерій, а також внутрішньоміської транспортної системи населених пунктів.

Профіль Бориславської міської територіальної громади

Залізничний, автомобільний і повітряний види транспорту забезпечують вантажні і пасажирські перевезення у всіх видах сполучення – міжнародні, міжрегіональні і внутрішньорегіональні.

Львівська область має розгалужену мережу автомобільних доріг (державного та місцевого значення), яка забезпечує вантажні та пасажирські потоки внутрішньодержавні (України), транзитні транспортні потоки (Європи), та внутрішньообласні.

Територією області проходять ділянки автомобільних транспортних коридорів, які навантажені переважно транспортними потоками з Центральної Європи (коридор №3) та Південної Європи (коридор №5).

Клімат Львівщини помірно-континентальний, з м'якою зимою, затяжною вологою весною, теплим дощовим літом і відносно сухою теплою осінню. Середня температура січня –5 °С, липня від +18 °С у центральній частині області та до +12 °С в горах. Територія Львівської області належить до зони надмірного зволоження.

Північ області відноситься до зони мішаних лісів, зокрема, Малого Полісся; середня частина — до лісостепу, де виділяються пасма Розточчя, Гологір, Вороняк, Опілля та крайньої західної частини Подільської височини. Далі на південь йдуть карпатські передгір'я та, власне, Карпати. Вони представлені Бескидами. Південний кордон області співпадає з Верховинським Вододільним хребтом. Територією регіону також проходить Головний європейський вододіл басейнів Чорного та Балтійського морів.

Область багата на корисні копалини: природний газ, нафту, вугілля, сірку, торф, озокерит, кухонну та калійну сіль, сировину для виробництва цементу, вапняки, пісок, будівельні та вогнетривкі глини, та ін.. У Львівській області знаходиться південна частина Львівсько-Волинського кам'яновугільного басейну та західні частини Передкарпатської нафтогазоносною області та Передкарпатського сірконосного басейну. Найбільшими промисловими центрами є Червоноградський, Львівський та Бориславсько-Дрогобицько-Стебницький.

Львівська область належить до історично-культурного регіону Галичина зі значною концентрацією пам'яток культури – від Княжої доби до середини ХХ століття. Зокрема на території Львівщини на державному обліку перебуває 8 453 пам'ятки культурної спадщини, а також 5 об'єктів, які включені до Списку Всесвітньої спадщини ЮНЕСКО. Львівщина належить до областей України з найбільшою кількістю замків. Трускавець, Моршин та Східниця є бальнеологічними курортами міжнародного значення. Загалом Карпатські гори, архітектурні ансамблі Львова та Жовкви, замки та інші пам'ятки, на які багата область, створюють значні можливості для туристичного розвитку регіону.

Профіль Бориславської міської територіальної громади

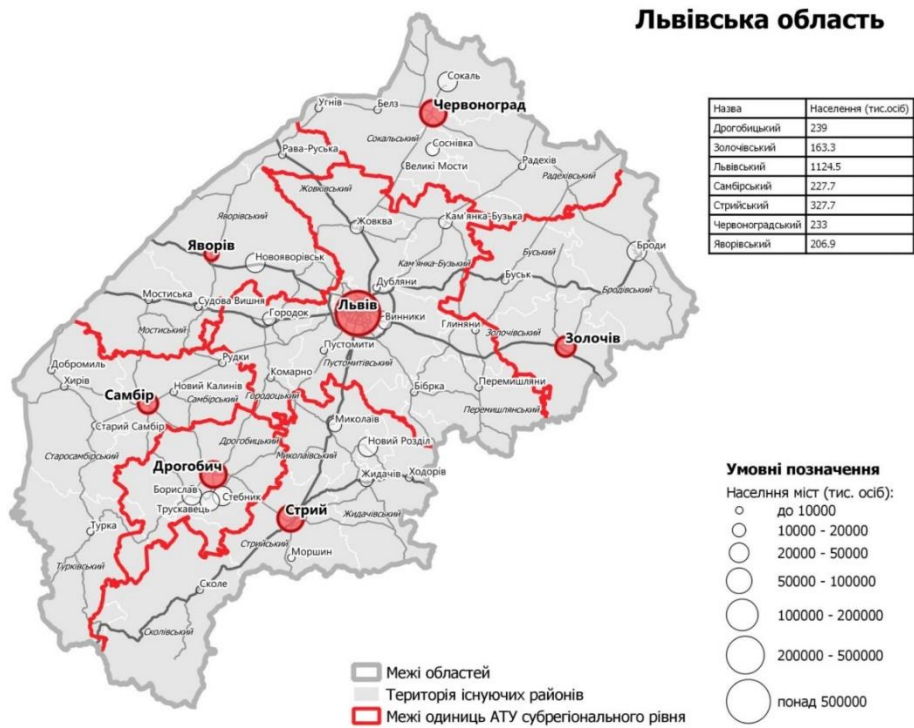


Рис. 4. Адміністративний поділ Львівської області на райони

Дрогобицький район — район Львівської області в Україні, утворений 19 липня 2020 року в рамках адміністративно-територіальної реформи. Адміністративний центр — місто Дрогобич.

Район створено відповідно до постанови Верховної Ради України № 807-ІХ від 17 липня 2020 року. До його складу увійшли: Бориславська, Дрогобицька, Трускавецька, Меденицька, Східницька об'єднані територіальні громади.

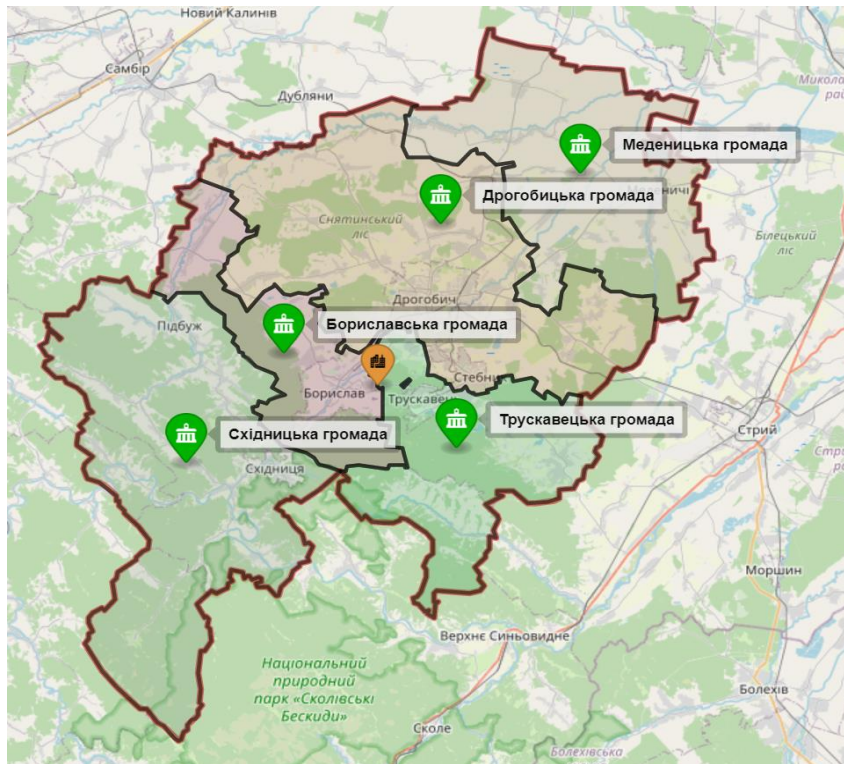


Рис. 5. Бориславська громада на карті Дрогобицького району

1.6. Коротка характеристика громад – конкурентів

Для порівняння Бориславської громади обрали сусідні громади Дрогобицького району, а також передгірську Сяноцьку громаду Республіки Польща, яка має нафтовидобуток та мінеральні води на своїй території.

Таблиця 3. Порівняння з громадами-конкурентами

Показники	2020				
	Бориславська Громада	Дрогобицька ТГ	Трускавецька ТГ	Східницька ТГ	Гміна Сянок (Польща)
Територія, км ²	159,2	416,8	212,9	416,2	231,7
Населення, осіб	39614	123303	40033	16536	18280
Зареєстровані безробітні, осіб	2091	*	*	*	820
Середня заробітна плата, грн	9466	9232	5307	*	26600
Власні доходи на 1 мешканця, грн	1198,3	841,6	1145,7	651,4	32870

**дані відсутні*

В порівнянні з іншими сусідніми громадами Бориславська є найменшою за територією, водночас з найбільшою заробітною платою серед українських громад та найбільшим доходом бюджету на 1 мешканця. Якщо ж порівнювати з подібною до Бориславської за профілем економіки Сяноцькою громадою з Республіки Польща, то середня зарплата в 2,8 разів ніж в польській громаді, а власних доходів на душу населення майже в 30 менше ніж в Польщі.

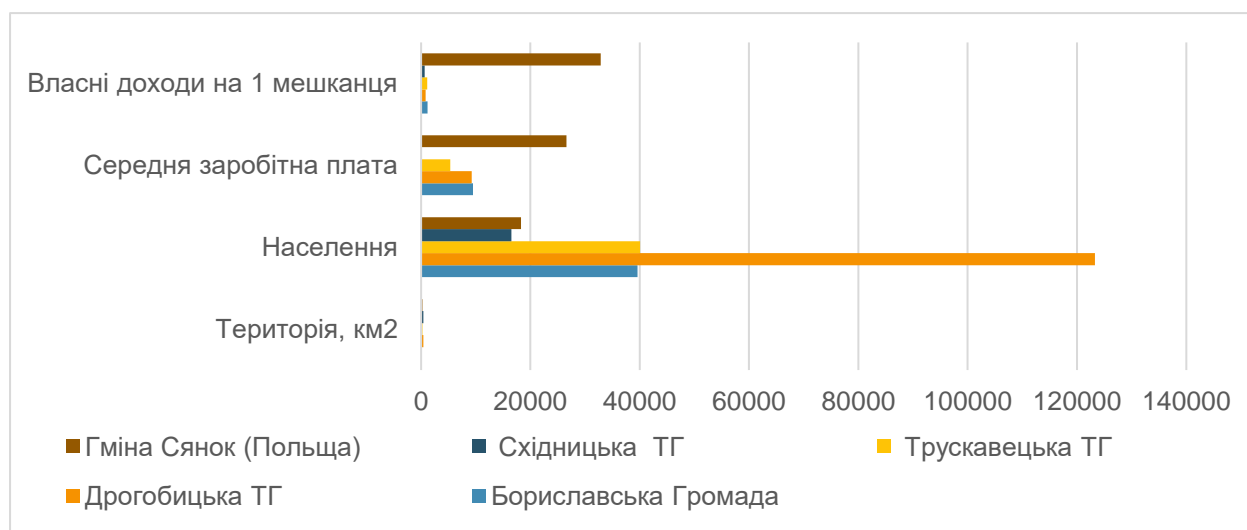


Рис. 6. Порівняння з громадами-конкурентами

2. ЗЕМЕЛЬНІ ТА ПРИРОДНІ РЕСУРСИ

2.1. Земельні ресурси і територія громади

(структура за категоріями земель, структура за виробниками)

Площа території громади складає 15925,91 га, з них:

- міста Борислава - 3070 га,
- територія сіл в межах старостинського округу Попелі – 4890,6 га, в межах старостинського округу Ясениця – Сільна – 4229,9 га, в межах старостинського округу село Уріж – 1783,1 га, в межах старостинського округу Винники - 951,5 га, в межах старостинського округу Мокряни – 620,51га, в межах старостинського округу Підмонастирок – 380,3 га.

Площа території громади в межах населених пунктів складає 4934,3 га, з них:

- міста Борислава - 3070 га,
- в межах села : Попелі – 411,7 га, в межах села Ясениця – Сільна - 612,2 га, в межах села Уріж - 401,1 га, в межах села Винники - 214,1 га, в межах села Мокряни - 139,6 га, в межах села Підмонастирок - 85,6 га.

В територіальній громаді є земельні ділянки таких категорій:

- Землі сільськогосподарського призначення;
- Землі житлової та громадської забудови;
- Землі природно-заповідного та іншого природоохоронного призначення;
- Землі оздоровчого призначення;
- Землі рекреаційного призначення;
- Землі лісогосподарського призначення;
- Землі водного фонду;
- Землі промисловості, транспорту, зв'язку, енергетики, оборони та іншого призначення.

2.2. Містобудівні документи

Прийнято рішення міської ради від 11.02.2021 року №115, №116 та №117 щодо оновлення Генплану м.Борислава, розроблення Генплану с.Ясениця-Сільна, с.Уріж (Винники, Мокряни, Підмонастирок).

Профіль Бориславської міської територіальної громади

Прийнято рішення міської ради від 22.06.2021 року №396 «Про розроблення комплексного плану просторового розвитку території Бориславської міської територіальної громади Дрогобицького району Львівської області».

Розроблено та затверджено план зонування (зонінг) м.Борислава (рішення міської ради від 26.02.2015 року №1789).

Розроблено та затверджено генеральний план с.Попелі (рішення Попелівської сільської ради від 15.08.2017 року №347).

Розроблені та затверджені детальні плани територій м.Борислава (більше 40 шт.).

Розроблено та затверджено комплексну схему розміщення тимчасових споруд для здійснення підприємницької діяльності (рішення міської ради від 11.02.2021 року №114).

Розроблено проєкт землеустрою щодо встановлення (зміни) межі міста Борислава Бориславської міської ради Дрогобицького району Львівської області, який погоджений із суміжними землекористувачами, а саме м.Трускавець, с.Модричі, с.Попелі, с.Дережичі та погоджений рішенням Львівської обласної ради від 16.11.2021 року №280.

2.3. Природні ресурси

(місцеві, державного значення, ті, що розробляються промислово чи не зовсім легально, розвідані родовища, які не експлуатуються, причини їх не використання, тощо) Ліси, водні ресурси, статус власність, використання, результати експлуатації

Промислове значення мали ресурси нафти, озокериту, природного газу, солі, лісові ресурси, меншою мірою мінеральні води.

Лісові ресурси

Згідно з геоботанічним районуванням Європи, територія міста Борислава розташована у Східнокарпатській підпровінції Центрально-Європейської провінції.

Первинним лісовим екосистемам у межах Борислава притаманні висока продуктивність і багате біорізномаяття. Початкова лісопокрита площа цієї території перевищувала 97%. Тут поширювалися ялицево-дубові деревостани, які в гірській частині переходили в буково-ялицеві. У верхів'ях водозабору Тисмениці та її приток лісові екосистеми займали понад 99% площі.

Використання лісових ресурсів щоразу наростало унаслідок розвитку соціуму та його культур: аграрної, кераміки та ремісничої, бронзи, заліза, епохи солеваріння, нафтовидобутку, озокеритовидобутку, лісозаготівлі, урбанізації. Об'єм зрізаної деревини зрілого Бориславського лісу в його адміністративних межах, не враховуючи природного поновлення, становить не менше 3 млн. м³ деревини.

Сьогодні у південних і південно-західних околицях Борислава в основному збереглися характерні для цього ботанічного району природні ялицево-буківі та буково-ялицеві ліси. Головною лісотвірною породою цих деревостанів є бук лісовий і ялиця біла, хоча через вирубки частка останньої щоразу зменшується. Менше поширені дуб звичайний, ялина європейська (смерека), клени, сосна звичайна, модрина європейська, ясен. У

Профіль Бориславської міської територіальної громади

невеликій кількості на висоті від 400 м на схилах Бориславських Верхів поширені чисті букові ліси.

Завдяки високій продуктивності і якості деревостанів Бориславського лісництва тут виділені генетичні резервати бука лісового на площі 144 га та ялиці білої – 101 га.

На східних і північно-східних околицях Борислава, у зв'язку зі зменшенням висоти над рівнем моря, буково-ялицеві ліси замінюються дубово-буково-ялицевими, які в передгір'ї переходять у ялицево-дубові.

Сьогодні лісові та рослинні ресурси бориславської екосистеми продовжують мати широке промислове і побутове використання (будівництво, виготовлення меблів, заготівля дров, відгодівля тварин, збирання ягід, грибів, лікарських рослин, бджільництво тощо). Також бориславські ліси є основним водоохоронним, водорегулюючим, ландшафто- і кліматоутворювальним фактором. Вони виконують важливу ґрунтозахисну, протиерозійну та протипаводкову, санітарно-гігієнічну та рекреаційну роль.

Таблиця 4. Основні лісотвірні породи природних екосистем Борислава

Хвойні	Твердолистяні	М'яколистяні
Ялиця	Дуб	Береза
Ялина	Бук	Осика
Модрина	Граб	Вільха
Сосна	Ясен	Липа
Ялівець	Клен	Верба
	Явір	Горіх

Флору території Бориславської ТГ до якої входить Борислав, формують 663 види, які належать до 342 родів і 100 родин.

Мінеральні ресурси

Нафта

Промислові поклади нафти й газу Бориславського родовища встановлені на дев'яти структурних елементах: Бориславській глибинній, Південно-Бориславській Попельській і Нижньо-Попельській складках, Бориславському піднасуві, Мражницьких ділянках Попельсько-Бориславського і Бориславського блоків та ділянках МЕР і Міріам Насуву. Усього виявлено 22 поклади у крейдяних, палеогенових і неогенових відкладах. Найбільша глибина залягання нафтогазоносних горизонтів – 2650 м (менілітові поклади Нижньо-Попельської складки). Найменшу глибину – 255 м – має ділянка Міріам Насуву на Мразниці.

Нафта Бориславського родовища високосмолиста, високопарафіниста, з незначною кількістю сірки й асфальтенів, густиною від 0,76 до 0,9 г/см³, метаново-нафтового типу. Початкові балансові запаси нафти у Бориславі – 112,8 млн т. Початкові видобувні запаси категорій А+В+С₁: нафти – 39 292 тис. т; розчиненого газу – 16 112 млн. м³; газу – 1 083 млн. м³; конденсату – 88 тис. т. Накопичений видобуток нафти на Бориславському родовищі станом на 01.01.2017 р. становить 32,8 млн. т і розчиненого газу – 12 927 млн м³. Сьогодні поклади нафти й газу Бориславського нафтогазового родовища виснажені та обводнені. Їхні запаси реалізовано на 99,5%, тому видобуток постійно зменшується.

Використання ресурсів нафти в історії антропогенного освоєння Борислава пов'язане з попитом на неї у різні епохи та часи. Аж до середини XIX століття нафту застосовували здебільшого у приватному господарстві як мастило до коліс, для консервації дерев'яних конструкцій, а також у медичних цілях для лікування шкірних захворювань. Із другої половини XIX століття попит на нафту істотно зростає у зв'язку з винайденням способу її дистиляції та появою газової лампи. Це зумовлює стрімке збільшення видобутку «чорного золота». Новий виток подальшого зростання затребуваності нафти був пов'язаний з винайденням двигуна внутрішнього зростання. Ще більш високозатребуваною сировиною стає нафта у XX столітті для нафтопереробної, нафтохімічної, хімічної галузей промисловості.

За всю історію експлуатації Бориславського родовища (1865–2019) було видобуто приблизно 33 млн т нафти.

Газ та газовий конденсат

Попутні гази покладів Бориславського родовища за своїм складом належать до нафтових жирних газів. Уміст метану в них змінюється в середньому від 53% до 84%. Газ як цінний високоенергетичний ресурс починають використовувати значно, пізніше ніж нафту й озокерит. Впродовж десятків років нафтовидобутку аж до 1916 року газ вважався шкідливим фактором і не застосовувався; його випускали зі свердловин в атмосферу та не обліковували. На початку XX століття найбільші кількості газів були виявлені в районі Тустановичів, де під час буріння свердловин газ виривався з великим тиском. Відомо, що особливістю газів тустановицьких свердловин є висока теплотворність. Пізніше К.Толвінським установлено головну газоносну площу в південно-західній частині Борислава в межиріччі Тисмениці і Раточини (мікрорайони Мразниці, Городище, вул. Потік).

Кількість газу, який вийшов із надр Борислава, точно підрахувати неможливо, але К. Толвінський виводить показник кількісного співвідношення між видобутою нафтою та газом. З 1916 до 1936 рр він, поступово збільшуючись, становив від 4077 до 4731 м³ на кожні 10 т нафти. Відповідно з початку промислового використання газу (1914 рік) до 1939 року отримано близько 6 млрд м³ газу і газоліну 200 тис.т.

За весь період розробки Бориславського родовища за офіційними даними тут добуто 12 927 000 000 м³ газу та 293 000 т газового конденсату.

Озокерит

Бориславське озокеритове родовище площею 291 (260) га експлуатується з 1860 року. Балансові запаси бориславського озокериту становлять 113,67 тис т, що є найбільшими промисловими показниками у світі. Поклади озокериту, приурочені до воротищенської світи неогену та поляницької олігоцену, залягають у вигляді пластових тіл та жил різної товщини, іноді до 3,0 м.

Озокерит утворюється унаслідок природного згущення та затвердіння парафінової нафти при охолодженні. Піднімаючись разом із нею на поверхню по тектонічних тріщинах, земний віск осідає на її стінках при охолодженні нафти, випадаючи з її складу й утворюючи жильні заповнення порожнин.

Озокерит – мінеральна речовина, природна суміш твердих вуглеводнів (алканів) парафінового ряду (C_nH_{2n+2}) з групи нафтових бітумів, до складу якого належать рідкі нафтові масла та смолисті речовини. Вирізняють озокерит білого, жовтого, бурого, чорного й зеленуватого кольорів. Злам раковистий, консистенція – від м'якої, пластичної,

Профіль Бориславської міської територіальної громади

до твердої, сипкої; густина – 0,85–0,97. Озокерит має високу теплоємність та низьку теплопровідність. Точка кипіння – 58–100°C. Існує понад 10 різновидів озокериту, кожен з яких одержав свої окремі офіційні найменування. Скажімо, бориславський різновид бориславіт – найтвердіший крихкий озокерит. Ще один різновид бориславського озокериту золотисто-жовтого кольору – геленіт (за назвою однієї з шахт – «Гелена»).

Застосування озокериту різноманітне. У минулому його використовували для опалення, освітлення приміщень, різних господарських потреб. У 1874 році з озокериту виділили церезин, який стає основою для виготовлення свічок. Після цього попит на цей мінерал істотно зростає, особливо у католицьких та православних країнах. Озокерит експортувався в Німеччину, Росію, Францію, Бельгію, Італію, Іспанію, Грецію. Споживачами також були Австро-Угорщина, Чехія, Англія, США. Озокерит застосовують для імпрегнації (просочування) паперу, деревини, тканин, винних корків. З нього виготовляють мастику для підлоги та меблів, воскові олівці, крем для взуття.

У кінці ХІХ – на початку ХХ століть бориславський озокерит використовувався для ізоляції трансатлантичних телеграфних кабелів між Європою та Північною Америкою. Пізніше його застосування як електроізоляційного матеріалу розширюється в радіоелектроніці та електротехніці. У хімічній промисловості озокерит стає сировиною для виробництва лако-фарбової продукції, антикорозійних і канатних мастил. Для потреб медицини та косметики з озокериту виготовляють вазелін, мазі, креми. Особливого поширення набув метод теплолікування за допомогою розігрітого озокериту. Власне висока теплоємність та низька теплопровідність цього мінералу надають йому виняткових властивостей в озокеритолікуванні, яке стало новим напрямом медичної практики у другій половині ХХ століття.

За весь час озокеритовидобутку з Бориславського родовища було отримано близько 350 000 т цього мінералу.

Прісні та мінеральні води Борислава

Гідрогеологічне середовище Борислава характеризується багатим потенціалом підземних прісних і мінеральних вод. Поряд із традиційними для регіону мінеральними водами типу «Нафтуса», «Моршинська» тут виявлені унікальні бальнеологічні ресурси, які ще недостатньо розвідані. Є велика перспектива їх розробки і використання для лікувальних, профілактичних та рекреаційних цілей. Численні наукові дослідження мінеральних вод Борислава проводилися з 1962 року, хоча місцеве населення використовувало ці блага природи з незапам'ятних часів. Бориславські мінеральні води використовували санаторій-профілакторій «Бескид» та пансіонат «Джерельний». Бориславський завод продовольчих товарів розливав воду під назвою «Бориславська».

Упродовж 1978–1982 рр. Моршинська геологічна партія розвідала у Бориславі та його околицях двадцять джерел мінеральної води типу «Нафтуса» з дебітом 346 м³ за добу

Згідно з гідрологічним районуванням України, Борислав належить до Карпатської області Альпійської провінції мінеральних вод і розташований на межі двох гідрогеологічних структур: Передкарпатського артезіанського басейну та гідрогеологічної області складчастих Карпат. Гідрологічні умови формування підземних вод у межах Борислава є надзвичайно складними та багатофакторними. Відклади, які формують розріз території Борислава, фаціально неоднорідні, внаслідок чого водоносні горизонти закономірно не витримані, а водовмісні породи відзначаються різним складом, проникністю, розташуванням і конфігурацією у просторі. З одного боку, для родовищ мінеральних вод регіону встановлені закономірності генезису, живлення, транзиту та розвантаження

підземних вод, що вказують на єдину (разом із територією Борислава) гідравлічну систему Прикарпаття; з іншого боку існують переконливі докази ізольованості тут водоносних зон, навіть у межах одного блоку. Це вказує на практичну складність вивчення мінеральних вод у Бориславі, але свідчить про великі потенційні перспективи розробки родовища.

Свердловини, пробурені у різних зонах Борислава, виявили різноманітні за складом і дебітами джерела мінеральних вод. Загалом кількість розвіданих водопунктів на території міста становить 38 джерел і свердловин. Вони охоплюють мікрорайони Тустановичів (14), Губичів (8), Бані (7), Мразниці та вул.Джерельна (6), інші мікрорайони (3).

2.4. Кліматичні умови

Засухи, надмірне зволоження, вітри, сонячні дні – все, що дасть інформацію про переваги чи обмеження у розвитку

Територія Борислава характеризується м'яким, помірно континентальним, теплим та вологим кліматом із помірно холодною м'якою зимою, нестабільною весною, нежарким літом і теплою осінню. Упродовж останніх десятиліть спостерігається тенденція до потепління та посилення нестійкості погодних умов. Показником потепління є наростаюча експансія деяких теплолюбних видів живих організмів.

Кліматичні умови міста визначаються його географічним положенням, рельєфом, величиною сонячної радіації. При наближенні до Карпат і підйманні у гори клімат стає більш холодним та вологим, а вегетаційний період – коротшим. Істотний вплив на погодні умови мають також гідрографія, ґрунтовий та рослинний покрив, а також, ймовірно, і особливості геологічного середовища унаслідок міграції геотермальної енергії. На клімат Борислава значно впливають морські атлантичні маси повітря, які надходять із заходу і приносять багато вологи та створюють сильну хмарність. Борислав розташований на шляху південної групи циклонів, які прямують через Європу з Атлантичного океану. Узимку західні вітри з Атлантики сприяють потеплінню та відлигам, а влітку несуть прохолоду і дощ. Навпаки, східні континентальні повітряні маси визначають суху погоду: влітку – спеку, а взимку – мороз. Менше впливають на клімат Борислава південні (тропічні) та північні (арктичні) повітряні маси.

Вітровий режим у Бориславі є нестабільним, він змінюється упродовж року залежно від сезону та може відрізнятись у різних місцевостях Борислава. Переважають вітри західних румбів. У теплу пору року швидкість вітру невелика (як правило, не перевищує 4–5 м/с). Під час холодів (листопад–березень) вітри нестабільні, часто помірні й сильні (до 15–20 м/с), що іноді призводить до вітровалів лісів та міських зелених насаджень, обривів проводів, інших пошкоджень. На вітровий режим Борислава, як і на його клімат загалом впливає кілька факторів:

- атлантичні атмосферні циркуляції;
- різниця тисків і температур, зумовлена висотною поясністю та особливим розташуванням Борислава у т. зв. підгірській котловині;
- ймовірно різниця тисків і температур зумовлена особливостями геологічного середовища, яке «дихає теплом» унаслідок міграції на поверхню геотермальної енергії через природні тріщини та розломи, техногенну перфороваість.

Температура. Загалом температурний режим Борислава характеризується відсутністю різких коливань. Середньорічна температура становить +7,6°C. Найгарячішими у Бориславі є липень і серпень із середньомісячною температурою +18–22°C. Найхолодніший – січень (середня температура –4°C). Дуже рідко спостерігаються похолодання до –30°C і підвищення температури до +35–37°C. Плюсові температури повітря фіксуються у всі пори року. Глибина промерзання ґрунту – 0,5 м.

Навесні переважно тепло. Середня температура трьох весняних місяців коливається в межах +14°C. Найбільш стрімке зростання температур відбувається з березня до квітня. Рідко трапляються весняні заморозки у III декаді квітня – I декаді травня, які можуть пошкоджувати цвіт рослин та сільськогосподарські культури. Осінь також не є холодною (середня температура +12°C). Вересень зазвичай теплий і сухий. Традиційним є «бабине літо» Найбільш стрімке осіннє зменшення температури має місце від жовтня до листопада. В останні десятиліття дедалі частіше спостерігаються аномально теплі дні упродовж різних пір року.

Для Борислава встановлений особливий феномен температурного режиму у холодний період року, який відрізняє його від навколишніх територій. Тут зафіксовані дещо вищі температурні показники, порівняно із сусідніми околицями. Спостерігається кореляція температурного та вітрового феноменів Борислава. Це явище потребує подальшого вивчення.

Опади та вологість. Опади у Бориславі є нерівномірними – як за площею, так і за сезонами. Річна кількість опадів коливається в межах 580–800 мм/рік. У південно-західній гірській частині вона сягає 900 мм/рік (із них понад 70% – у теплий період року). Найбільша кількість опадів простежується із травня до липня; найменша – упродовж грудня–лютого. У літні місяці, особливо у червні–липні, часто трапляються зливи. Інколи протягом дня чи доби кількість опадів може перевищувати їх місячну норму. Нерідко тут спостерігаються затяжні дощі, які іноді можуть тривати понад три доби. Кількість дощових днів упродовж року – 180–200. Стійкий сніговий покрив встановлюється у грудні, а сходить пересічно у березні, інколи у кінці лютого. В останні десятиліття сніговий покрив став особливо нестійким. Інколи трапляються безсніжні зими. Максимальна кількість опадів у твердому стані спостерігається у лютому. Висота снігового покриву протягом холодного періоду може досягати до 1 м. Розподіл його на території Борислава значною мірою залежить від рельєфу та рослинності.

Для міста характерна висока вологість повітря (взимку – 71–81%, улітку – 83%). Сумарна кількість опадів значно перевищує величину випаровування 35–40%, тому територія Борислава перебуває у зоні надлишкового зволоження. Крім того, рівень вологості підвищують численні поверхневі водойми – річки, потічки, озера, ставки. Висока вологість у Бориславі особливо відчутна зранку та ввечері, вдень вона наближається до оптимальної. Періоди з найвищим рівнем відносної вологості – серпень–жовтень, з найнижчим – квітень–травень. Кількість туманних днів не перевищує 20–25 на рік. Приблизно стільки ж днів із грозами. Середня кількість хмарних днів у році – 99, ясних та сонячних – 98. Найбільша хмарність спостерігається у листопаді, найменша – у липні–вересні.

У той же час у межах Борислава у зв'язку із строкатістю умов на різних ектопах проявляються численні модифікації прояву мезоклімату і мікроклімату.

Несприятливі природні явища та екологічні фактори

У бориславській екосистемі іноді виникають несприятливі природні явища, які можуть завдавати шкоди довкіллю, міській інфраструктурі, промисловому, сільському і лісовому господарству. В основному це сильні вітри, паводки, рідше трапляються обледеніння та весняні заморозки. Загалом вони не завдають катастрофічних змін та не призводять до надзвичайних ситуацій, однак можуть завдавати матеріальних збитків.

Доволі частими в осінньо-зимовий період є вітри, що іноді призводять до буреломів і вітровалів у лісах та місті, обривів електричних проводів, пошкоджень споруд. В останні роки простежується тенденція посилення вітрів та збільшення кількості вітряних днів у році. На нашу думку, це зумовлено глобальними процесами зміни клімату. Очевидно, що ця тенденція у майбутньому буде посилюватися.

Істотної шкоди для міста можуть завдавати весняні та зливові паводки. У минулому траплялися великі повені, які завдавали катастрофічних руйнувань об'єктам міської та промислової інфраструктури. На сьогодні під потенційною небезпекою паводків знаходяться численні вулиці міста, які пролягають вздовж основних водних артерій Борислава: Тисмениці, Лошані, Понерлянки, Раточини, потоку Ропний. Найчастіше затоплюються вулиці Зелена, нижня частина В.Великого, нижня частина Лугової. З річками та потічками пов'язана бічна ерозія берегів, яка завдає шкоди спорудам, дорогам, приватним садибам і, особливо мостам. У Бориславі понад 30 проїжджих мостів та десятки кладок перебувають під постійною загрозою руйнування під час повеней.

Іноді у зимовий період може відбуватися різке зниження температури та перехід дощу у сніг, що призводить до обмерзання і накопичення льоду й снігу на деревах, електричних проводах, а відтак до їхнього пошкодження.

Рідко у Бориславі трапляються весняні заморозки у травні, які пошкоджують цвіт рослин, молоді пагони й листя.

Певними обмежувальними факторами є властивості природних ґрунтів Борислава, для яких характерні кислотність, висока щільність та глинистість, низька водопроникність. Ці ознаки вказують на їх низьку родючість. Ґрунти Борислава слабо поглинають воду, унаслідок чого більша частина води при атмосферних опадах стікає, викликаючи ерозійні процеси або й паводки.

3. НАСЕЛЕННЯ І ТРУДОВІ РЕСУРСИ

3.1. Кількість населення і демографічна ситуація

Таблиця 5. Кількість населення, осіб

Території	2015	2016	2017	2018	2019	2020
м.Борислав*	36647	36433	36099	35781	35465	32913
с.Попелі**	-	-	-	-	2600	2492
с.Ясениця Сільна**	-	-	-	-	1400	1355
с.Уріж**	-	-	-	-	1180	1138
с.Мокряни**	-	-	-	-	370	363
с.Винники**	-	-	-	-	780	756
с.Підмонастирок**	-	-	-	-	185	182

*дані за 2015-2019 роки наведені з урахуванням кількості населення смт.Східниця

**дані за 2015-2018 роки відсутні

Таблиця 6. Природний та міграційний рух населення, осіб

Показники	2015	2016	2017	2018	2019	2020
Народжені	403	375	367	287	271	288
Померлі	525	517	534	496	499	523
Природний приріст	-122	-142	-167	-209	-228	-235
Прибулі	395	427	333	496	398	248
Вибулі	522	499	500	605	486	306
Сальдо міграції	-127	-72	-167	-109	-88	-58
Загальне збільшення (зменшення)	-249	-214	-334	-318	-316	-293

Таблиця 7. Розподіл населення за віком, осіб (на початок року)

Показники	2015	2016	2017	2018	2019	2020
Населення у віці: (Борислав)						
Молодшому за працездатний	6524	6517	6519	6464	6369	6283
Працездатному	23249	22921	22571	22220	21843	21474
Старшому за працездатний	7444	7530	7664	7736	7890	8029
Діти дошкільного віку	821	800	761	723	628	547
Діти шкільного віку	1724	1709	1670	1659	1575	1512

Профіль Бориславської міської територіальної громади

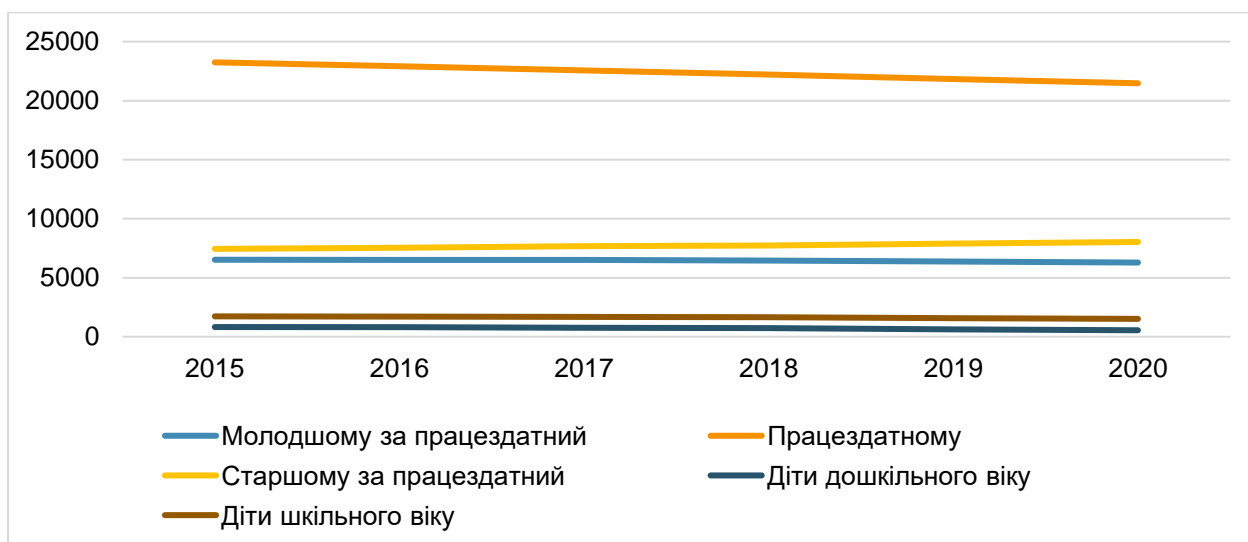


Рис. 7. Розподіл населення за віком, осіб

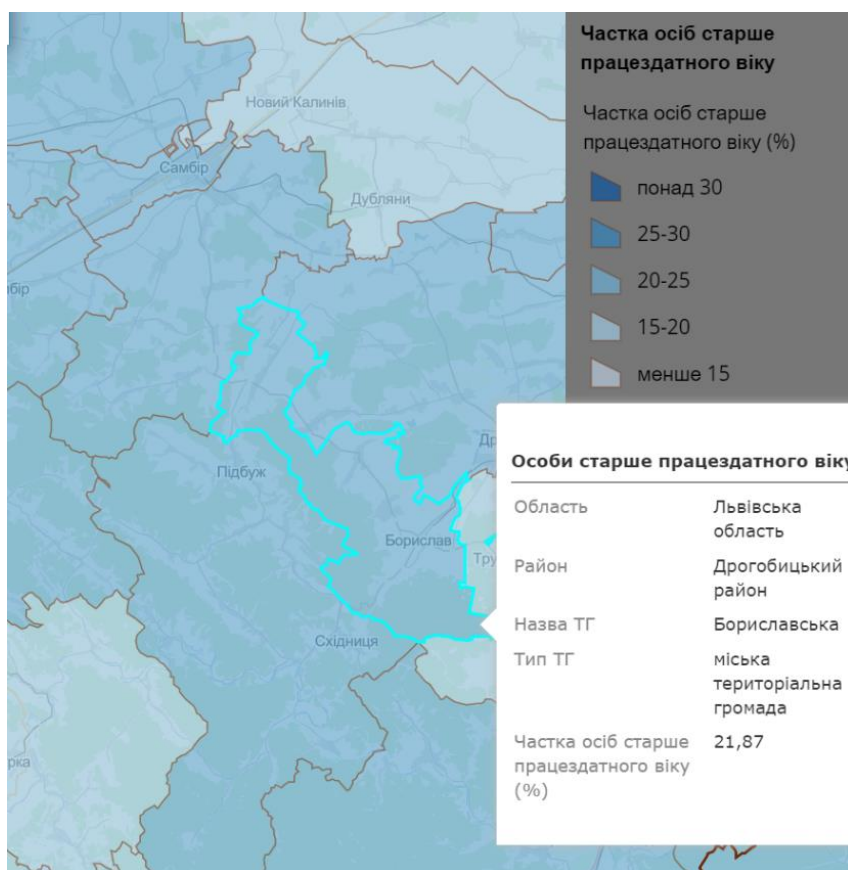


Рис. 8. Частка осіб старше працевдатного віку

Таблиця 8. Охоплення молоді професійно-технічною освітою

	Кількість закладів на кінець року, од.	Кількість учнів(слухачів)	Кількість зарахованих на навчання упродовж року	Кількість випущених упродовж року
Заклади профтех-освіти (2019)	1	329	117	89

Таблиця 9. Кількість осіб з інвалідністю

Рік	2010	2011	2012	2013	2014	2015	2016	2017
Кількість осіб з інвалідністю – усього	2676	2696	2695	2714	2697	2731	2716	2680
Кількість осіб з інвалідністю – I групи	328	321	315	308	286	303	300	285
Кількість осіб з інвалідністю – II групи	819	796	763	752	741	727	711	698
Кількість осіб з інвалідністю – III групи	1493	1553	1598	1643	1662	1695	1700	1694

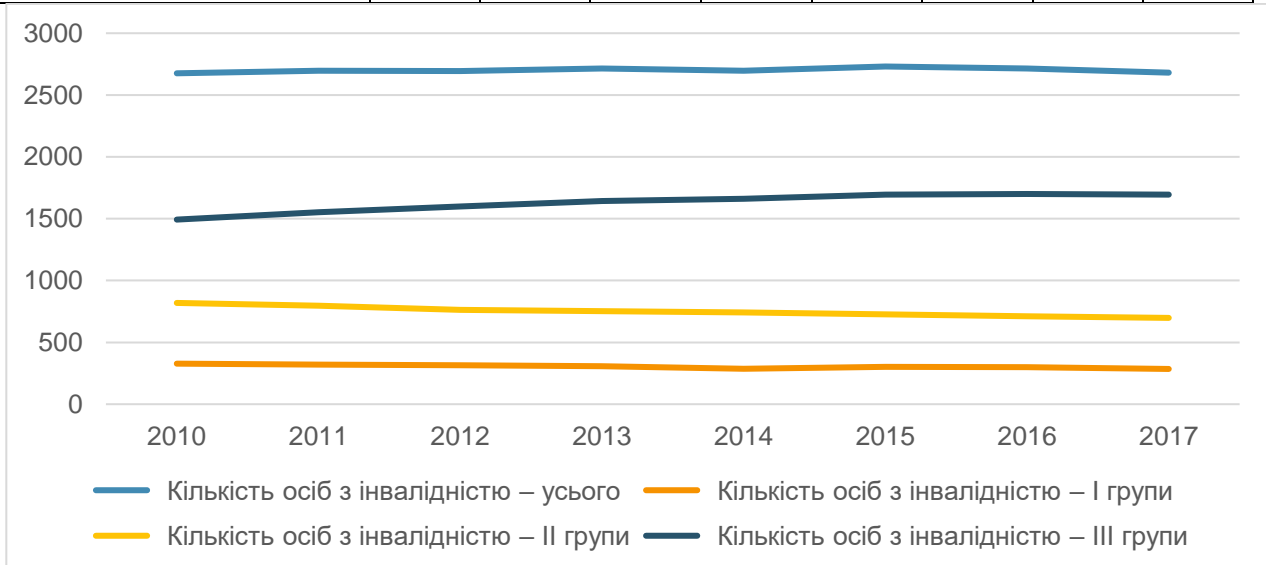


Рис. 9. Кількість осіб з інвалідністю

3.2. Зайнятість населення та безробіття

У 2020 році середньооблікова чисельність штатних працівників зменшилась порівняно з попереднім роком на 7 %, а порівняно з 2013 роком - на 13% . У Львівській області цей показник зменшився на 0,2% та на 15,1% відповідно.

Таблиця 10. Середньооблікова кількість штатних працівників (осіб)

Рік	2013	2014	2015	2016	2017	2018	2019	2020
Борислав (міськрада)	6136	5956	5837	5431	5293	5558	5746	5337

Таблиця 11. Зайнятість за видами діяльності

Галузі та види діяльності	2019
Сільське господарство, мисливство, лісове та рибне господарство	240
Промисловість	1340
Будівництво	180
Оптова й роздрібна торгівля; торгівля транспортними засобами; послуги з їх ремонту.	2200

Профіль Бориславської міської територіальної громади

Галузі та види діяльності	2019
Готелі та ресторани	130
Транспорт і зв'язок	65
Фінансова діяльність	60
Операції з нерухомістю, здавання під найом та послуги юридичним особам	35
Державне управління	690
Освіта	1100
Охорона здоров'я та соціальна допомога	575
Колективні, громадські та особисті послуги	175
Інші види діяльності	310



Рис. 10. Зайнятість за видами діяльності

Таблиця 12. Рівень зареєстрованого безробіття та навантаження на одну вакансію

Показники	2019/2020	
	Громада	Область
Рівень зареєстрованого безробіття (у відсотках до економічно активного населення працездатного віку)	4,8/5,5	6,5/7,5
Кількість безробітних на одну вакансію (чисельність зареєстрованих безробітних, поділена на кількість вакантних робочих місць)	4/2	3/9

3.3. Доходи населення і заробітна плата

Середньомісячна заробітна плата штатних працівників у 2020 році була в 1,2 раза більшою, ніж у Дрогобицькому районі, але на 8% меншою від середньообласного показника

Таблиця 13. Середньомісячна заробітна плата штатних працівників, грн.

Регіони	2015	2016	2017	2018	2019	2020
Громада (Борислав)	3914	4667	6297	7415	8733	9466
Район	2680	3394	5228	6224	7198	7625
Область	3646	4558	6391	8000	9271	10299

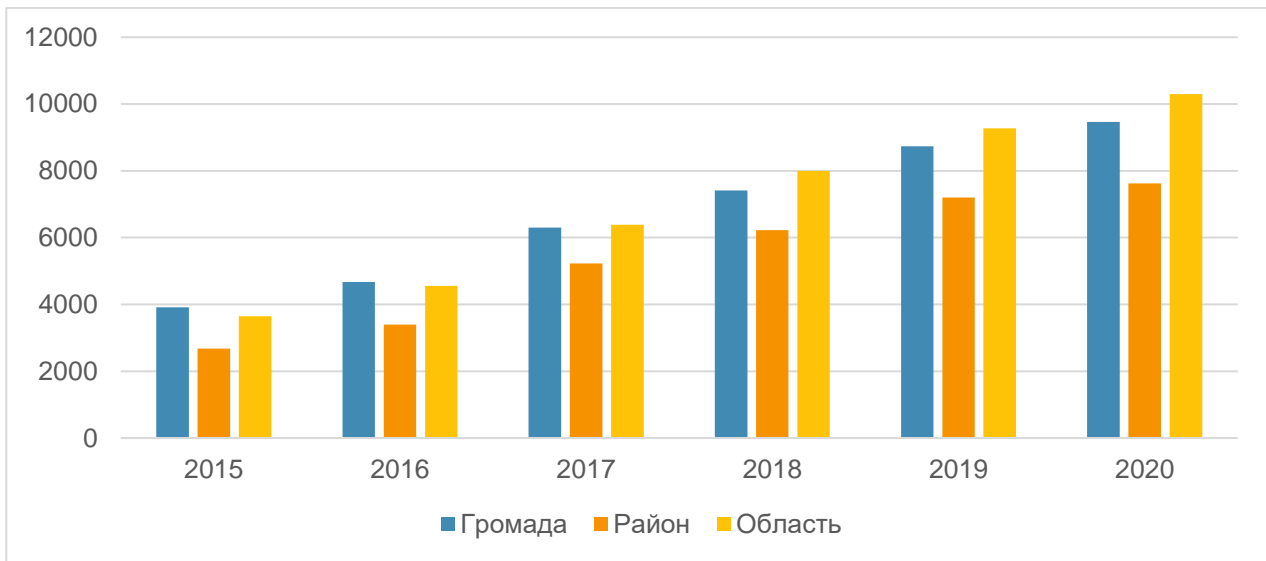


Рис. 11. Середньомісячна заробітна плата штатних працівників, грн.

4. ЕКОНОМІКА ГРОМАДИ

Основним напрямком розвитку економіки міста є відновлення діяльності підприємств, що припинили свою роботу, з можливим їх перепрофілюванням, нарощення обсягів виробництва, створення нових робочих місць.

У 2020 році промислові підприємства міста реалізували промислової продукції (товарів, послуг) на 1391,2 млн.грн (1,3% від загальнообласного показника). Підприємствам переробної промисловості належало 11,8% усієї реалізованої продукції, з постачання електроенергії, газу, пари та кондиційованого повітря-2,2%, з водопостачання, каналізації, поводження з відходами – 1,4%. Обсяг реалізованої промислової продукції у розрахунку на одну особу становив 39,5 тис.грн.

Борислав серед міст обласного значення, Борислав залишається містом, де обсяги реалізації промислової продукції на одного мешканця є одними з найвищих. Це пояснюється, в першу чергу, успішною роботою підприємств нафтогазовидобувної промисловості, що входять у склад ПАТ «Укрнафта». Лідерами серед них є НГВУ «Бориславнафтогаз», виробнича база (Борислав) УНПС, Бориславський ГПЦ Долинського ГПЗ. На долю цих підприємств припадає до 70 % всієї виробленої в місті продукції.

Серед інших галузей промисловості досить розвиненими є деревообробна галузь (ТзОВ «Белуко» та ТзОВ «Вудкрафт Трейдинг») та машинобудівна галузь (ТзДВ «Бориславський завод «РЕМА»).

Останніми роками в Бориславі стрімко розвивається енергетична галузь. На території колишнього науково-дослідного інституту «Синтез» створено найбільшу в Україні дахову сонячну електростанцію потужністю 1,44 мегават, що належить ТзОВ «Синтез Солар». На вільних землях біля міського сміттєзвалища товариством з обмеженою відповідальністю «Бориславська сонячна станція» створено наземну сонячну електростанцію потужністю 8,0 мегават.

4.1. Суб'єкти господарської діяльності

Таблиця 14. Зареєстровані суб'єкти господарської діяльності

А. Юридичні особи

Показники	2015	2016	2017	2018	2019	2020
Усі суб'єкти ЄДРПОУ:						
Громада (Борислав)	684	754	753	772	808	840
Область	57750	61506	64462	67578	71104	74475
Район	766	782	796	822	830	859
з них СПД - юридичні особи *						
Громада	256	169	186	195	197	192
Область	18628	15586	17933	19233	20480	20909
Район	197	150	161	164	177	175
з них малі підприємства						
Громада (Борислав)	245	159	177	184	185	182
Область	17806	14749	17064	18239	19389	19819
Район	197	150	161	164	177	175

* Усі суб'єкти ЄДРПОУ мінус державні та комунальні організації (установи, заклади), асоціації, корпорації, консорціуми, концерни та інші об'єднання юридичних осіб, філії (інші відокремлені підрозділи), представництва, товарні біржі, кредитні спілки, споживчі товариства, політичні партії, громадські організації, релігійні організації, профспілки та об'єднання профспілок, благодійні організації, об'єднання співвласників багатоквартирних будинків

В. Фізичні особи-підприємці

Території	2015	2016	2017	2018	2019	2020
Громада	2105	2080	2003	2047	2108	2088
Область	101814	99088	93015	96320	103883	107686

4.2. Структура економіки та розвиток головних секторів

Таблиця 15. Обсяг реалізованої продукції та послуг за видами діяльності в порівняних цінах, млн. грн

Галузі та види діяльності	2015	2016	2017	2018	2019	2020
Промисловість, у т.ч.:	802,6	770,5	853,4	2665,2	1700,9	1391,2
добувна промисловість	625,9	537,1	651,4	2117,0	1335,4	1065,2
обробна промисловість	78,5	143,3	105,0	158,0	189,9	164,2
виробництво та розподілення електроенергії, газу та води	98,2	90,1	97,2	67,5	74,8	50,1
Будівництво	16,0	9,5	13,2	15,1	18,4	21,2
Оптова і роздрібна торгівля; торгівля транспортними засобами; послуги з ремонту	187,8	201,0	278,7	312,4	362,8	418,8



Рис. 12. Обсяг продукції та послуг за видами діяльності в порівняних цінах

Таблиця 16. Найбільші роботодавці

Підприємство, організація, установа	Вид діяльності (основний)	Чисельність працівників у 2020 р.
Відділ освіти Бориславської міської ради	освіта	998
КНП «Центральна міська лікарня м.Борислава»	Охорона здоров'я	563
Нафтогазовидобувне управління "Бориславнафтогаз" ПАТ "Укрнафта"	Добування сирової нафти	654
СП у формі АТ «Бориславська нафтова компанія	Добування сирової нафти	49
Бориславський ГПЦ Долинського ГПЗ ПАТ «Укрнафта»	Виробництво газу	100
ТОВ «БЕЛУКО»	Виробництво інших меблів (дивани)	194
ТДВ «Бориславський завод «РЕМА»	Виробництво інших помп та компресорів	223

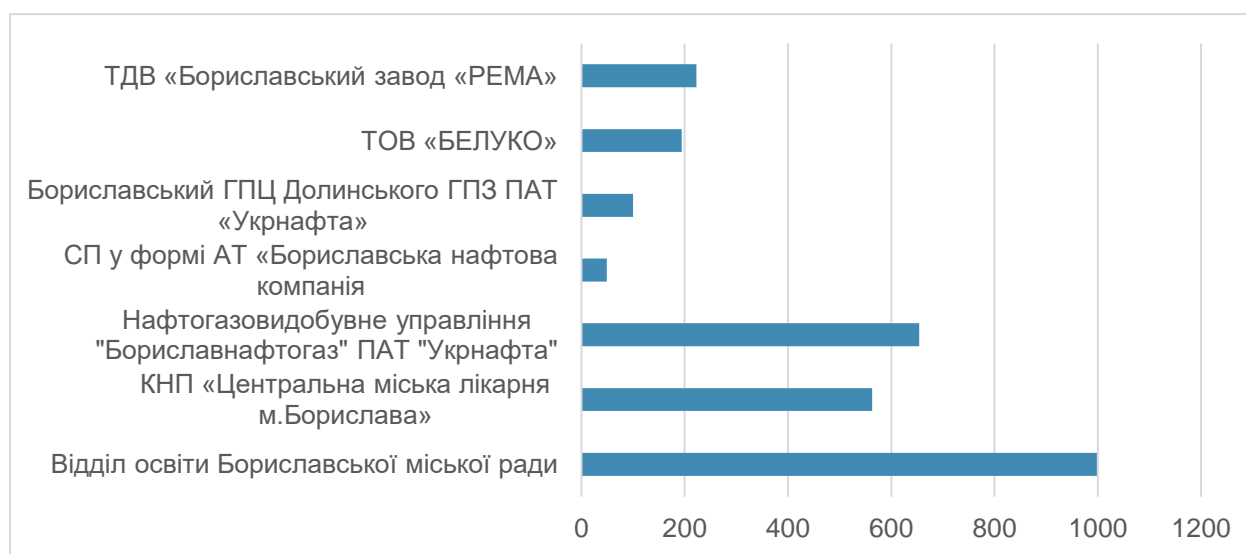


Рис. 13. Найбільші роботодавці

4.3. Розвиток малого і середнього бізнесу

На початок 2021 року чисельність малих підприємств становила 182 одиниці, з яких 148 – мікропідприємства. На малих підприємствах міста було зайнято 1040 осіб. В середньому на 10 тис. наявного населення припадало 51 мале підприємство. Протягом минулого року підприємствами малого бізнесу було реалізовано 67% від загального обсягу реалізації продукції (товарів, послуг).

Упродовж 2020 року було зареєстровано 33 юридичні особи, знято з державної реєстрації –5 юридичних осіб - суб'єктів малого підприємництва.

Профіль Бориславської міської територіальної громади

За цей же період було зареєстровано 265, а знято з державної реєстрації 285 фізичних осіб-підприємців. Кількість фізичних осіб - підприємців станом на 1 січня 2021 року становила 1454 особи.

В минулому році на території міста Борислава функціонувало 4 філії комерційних банків та кредитна спілка, прогнозується, що їх кількість у 2021 році залишиться на цьому ж рівні.

У Бориславі здійснюють діяльність агенція регіонального розвитку та Асоціація підприємців та роботодавців, метою яких є розвиток та підтримка підприємницької діяльності у місті.

Також функціонують філії 5 страхових компаній та представництво аудиторської фірми.

Таблиця 17. Показники роботи малого бізнесу

Показники	2015	2016	2017	2018	2019	2020
Кількість малих підприємств на 10 000 населення						
Громада (Борислав)	67	43	49	51	52	51
Район	25	19	21	21	23	22
Область	70	58	68	72	77	79
Середньорічна кількість найманих працівників, осіб						
Громада (Борислав)	1055	1061	1123	1063	897	988
Район	814	792	680	642	695	629
Область	89 937	89 368	93 413	93 753	99508	100155
Питома вага середньорічної зайнятості на малих підприємствах в загальній кількості найманих працівників, %						
Громада (Борислав)	52,8	55,7	55,8	39,5	35,0	40,8
Обсяг реалізованої продукції (робіт, послуг) малих підприємств, млн. грн.						
Громада (Борислав)	321,2	353,1	369,8	520,9	523,6	702,7
Район	120,7	174,3	220,8	247,5	300,3	270,7
Область	47259,9	55048,1	71756,3	89809,3	101778,3	113814,1
Питома вага продукції малих підприємств в загальному обсязі реалізованої продукції (робіт, послуг), %						
Громада (Борислав)	55,5	52,8	53,0	52,4	50,7	67,0

4.4. Зовнішньоекономічна діяльність

В структурі зовнішньоекономічної діяльності переважає імпорт в 3 рази в порівнянні з експортом.

Таблиця 18. Обсяги експорту - імпорту товарів та послуг (2018 рік)

Регіони	Експорт		Імпорт	
	Вартість, тис. дол. США	Відсотків до загального обсягу	Вартість, тис. дол. США	Відсотків до загального обсягу
Товари				
Область	1895635,5	100,0	2709029,4	100,0
Громада (БОРИСЛАВ)	4016,2	0,2	12883,8	0,5

Таблиця 19. Експорт та імпорт товарів

Експорт/Імпорт	2011	2012	2013	2014	2015	2016	2017	2018
Експорт товарів	2106,3	2430,6	2889,2	2683,7	1809,2	2267,4	2212,4	4016,2
Імпорт товарів	11328,4	9245,6	12015,4	7230,8	5978,3	7076,6	5615,7	12883,8
Сальдо зовнішньої торгівлі товарами	-9222,1	-6815	-9126,3	-4547	-4169,1	-4809,2	-3403,3	-8867,6

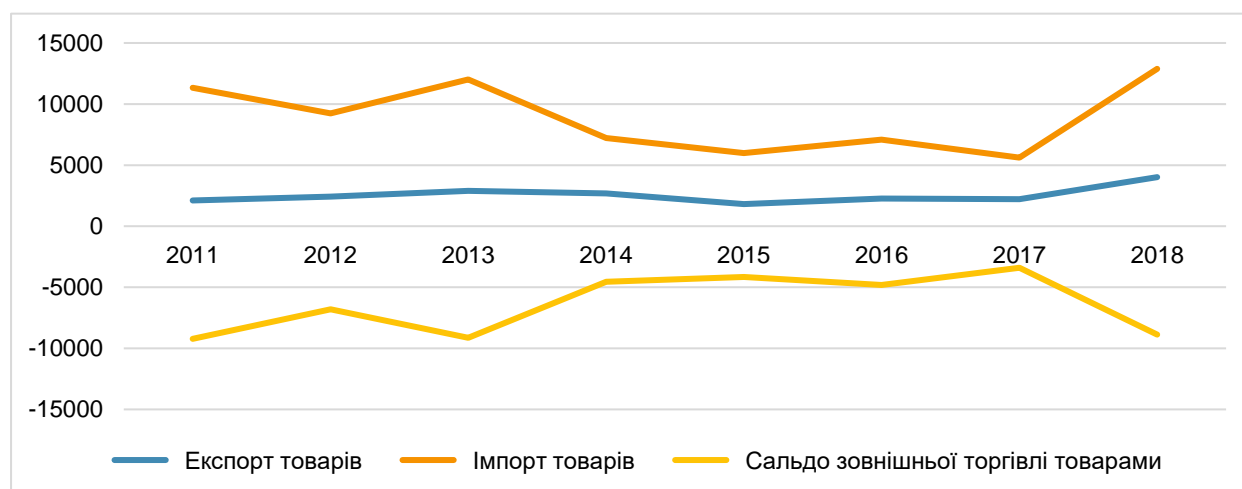


Рис. 14. Експорт та імпорт товарів

4.5. Інвестиційна діяльність

Таблиця 20. Структура прямих іноземних інвестицій за країнами походження, тис. доларів США

Країни	Усього, починаючи з 1990 р.
Німеччина	632
Росія	210
Бельгія	6892

Таблиця 21. Наявні на території громади вільні земельні ділянки, призначені для ведення господарської діяльності (крім с/г призначення)

Адреса, стислий опис, призначення	Власник (власники – із зазначенням частки)	Площа, кв. м
вул.Сосюри (сад Продтоварів) під індустріальний парк	Бориславська міська територіальна громада	200000
вул.В.Івасюка для будівництва та обслуговування сонячної електростанції	Бориславська міська територіальна громада	100000
вул.Братів Лисиків для будівництва та обслуговування сонячної електростанції	Бориславська міська територіальна громада	140000
вул.Дрогобицька,94 для розміщення та експлуатації основних, підсобних і допоміжних будівель та споруд підприємств переробної, машинобудівної та іншої промисловості	Бориславська міська територіальна громада	4106

Таблиця 22. Планована інвестиційна діяльність у громаді в найближчий період

Назва проєкту	Кошторисна вартість, млн.грн	Джерело фінансування
Реконструкція благоустрою центральної площі імені І.Франка у місті Бориславі Львівської області. Термін виконання – 2022-2023 роки	10,0121	Кошти ДФРР, бюджет Бориславської МТГ
Капітальний ремонт стадіону КНП «Спортивно-оздоровчий комплекс «Нафтовик» по вул. Коновальця, 6 в м. Бориславі Львівської області. Термін виконання – 2023-2024 роки	30,2133	Кошти ДФРР, бюджет Бориславської МТГ
Реконструкція басейну закладу загальної середньої освіти I-III ступенів № 4 ім. С.Коваліва на вул. Зелена, 44 у м.Борислав Львівської області. Термін виконання – 2022-2023 роки	17,2514	Кошти ДФРР, бюджет Бориславської МТГ
Нафтова колиска Європи: забута історія Польщі та України. Термін виконання – 2022 рік	0,864	Кошти МТД, бюджет Бориславської МТГ
Придбання медичного обладнання, з метою подолання наслідків COVID, для інфекційного відділення КНП «Центральна міська лікарня	0,150	Обласний бюджет, бюджет Бориславської МТГ

Профіль Бориславської міської територіальної громади

Назва проєкту	Кошторисна вартість, млн.грн	Джерело фінансування
м.Борислава. Термін виконання – 2021 рік		
Надання постійної вчасної медичної допомоги в інфекційному відділенні КНП «ЦМЛ м.Борислава» (м.Борислав, вул. Куліша, 41-А), яке задіяне у протидії пандемії SARS-CoV-19, шляхом закупівлі лікарських засобів, медичних витратних матеріалів, дрібного медичного обладнання. Термін виконання – 2021 рік	0,1496	Кошти МТД, бюджет Бориславської МТГ
Створення громадського простору «Центр розвитку громади». Термін виконання – 2021 =2022 роки	0,8009	Кошти МТД (МОМ), бюджет Бориславської МТГ
Створення зони відпочинку та пізнання історико-культурної спадщини регіону навколо аптеки-музею світового винахідника нафтової промисловості Йогана Зега в Бориславському міському парку культури та відпочинку. Термін виконання – 2021 рік.	0,330	Обласний бюджет, бюджет Бориславської МТГ
Велобескиди: розвиток пішохідно-трекінгової та велосипедної інфраструктури та будівництво оглядової вежі на території регіону Трускавець-Орів-Борислав-Східниця. Термін виконання – 2021 рік	11,800	Кошти ДФРР, бюджет Бориславської МТГ, Трускавецької ТГ, Східницької ТГ
Ремонт вальмового шатрового даху будівлі НСОУ СТАНИЦЯ БОРИСЛАВ ПЛАСТу по вул.Трускавецькій 62 у м.Борислав. Термін виконання – 2021 рік	0,4999	Обласний бюджет, бюджет Бориславської МТГ
Влаштування літнього кінотеатру в Бориславському міському парку по вул. Шевченка, 37. Термін виконання – 2021 рік	0,4999	Обласний бюджет, бюджет Бориславської МТГ
Придбання обладнання (комп'ютер, мультимедійне обладнання, звукопідсилювальна та світлова апаратура) для культурно-просвітницького центру с.Попелі. Термін виконання – 2021 рік	0,199	Обласний бюджет, бюджет Бориславської МТГ
Капітальний ремонт фасаду ЗЗСО I-II ст.№ 9 на вул. Дрогобицькій, 415 м. Борислава Львівської обл. Термін виконання – 2021 рік	0,4999	Обласний бюджет, бюджет Бориславської МТГ
Капітальний ремонт даху навчально-виховного комплексу "Заклад загальної середньої освіти- II ступенів №6-заклад дошкільної освіти" на вул.С.Бандери,102 у м.Бориславі Львівської області. Термін виконання – 2021 рік	0,4999	Обласний бюджет, бюджет Бориславської МТГ
Капітальний ремонт приміщень в частині	0,2991	Обласний бюджет,

Профіль Бориславської міської територіальної громади

Назва проєкту	Кошторисна вартість, млн.грн	Джерело фінансування
заміни вікон на енергозберігаючі в ЗЗСО I-III ступенів №1 м. Борислава Дрогобицького району Львівської області» (II черга). Термін виконання – 2021 рік		бюджет Бориславської МТГ
Капітальний ремонт покрівлі даху Мокрянської середньої загальноосвітньої школи I ст. Бориславської ОТГ Львівської області. Термін виконання – 2021 рік	0,2999	Обласний бюджет, бюджет Бориславської МТГ
Капітальний ремонт приміщення Бориславської дитячої школи мистецтв по вул. Шевченка ,83 в частині заміни електропроводки. Термін виконання – 2021 рік	0,4978	Обласний бюджет, бюджет Бориславської МТГ

5. ФІНАНСОВИЙ СТАН ТА БЮДЖЕТ ГРОМАДИ

5.1 Бюджет громади

Фінансовий стан громади відзначається по рівняно на доброму рівні. За узагальненим показником громада розділяє 22-23 місце серед 73 громад Львівської області. Досить велике навантаження на бюджет громади має соціальна сфера і в подальшому вона вимагатиме оптимізації так як для розвитку не залишається коштів. Бюджет покриває найнеобхідніші витрати.

Таблиця 23. Доходи бюджету, млн. грн.

Показники	2017 (сумарно)	2018 (сумарно)	2019 (сумарно)	2020 (сумарно)	2021 (прогноз)
Прибутковий податок з громадян/ Податок з доходів фізичних осіб	65,0	76,2	92,6	93,8	100,0
Єдиний податок(крім с/г виробників)	12,3	14,8	19,4	18,6	26,9
Доходи від відчуження нерухомості та землі	2,6	3,5	13,5	2,8	4,0
Податок на прибуток підприємств комунальної власності	0,4	0,5	-	0,1	0
Плата за землю	20,1	17,7	30,7	52,4	47,9
Податок на нерухомість	0,7	1,8	4,3	3,8	2,8
Акцизний збір	5,3	5,5	5,9	6,7	6,9
Інші місцеві податки та збори	0,0	0,0	0,0	0,0	0,0
Податкові надходження разом	105,3	119,4	155,7	177,4	188,9
Дохід від оренди комунального майна	1,2	1,3	1,1	0,7	1
інше	9,1	12,6	9,8	6,8	22,2

Профіль Бориславської міської територіальної громади



Рис. 15. Доходи бюджету, млн. грн.

Таблиця 24. Розподіл територіальних громад за бюджетними показниками в першому півріччі 2021 р.

Назва ОТГ	Загальний рейтинг	Сума рейтингів	Рейтинг територіальних громад за бюджетними показниками в першому півріччі 2021р.															
			Доходи				Видатки											
			Показник 1 Динаміка доходів з/ф (без трансфертів) 2021 р. до 2020 р. за відповідний період, %	Показник 2 Індекс податкоспроможності за доходами з/ф без трансфертів за відповідний період	Показник 3 Рівень дотаційності бюджетів, %	Показник 4 Видатки на 1-го мешканця, грн	Показник 5 Власні надходження на 1-го мешканця	Показник 6 Видатки розвитку на 1-го мешканця, грн	Показник 7 Частка видатків на утримання апарату управління до надходжень податків і зборів, %	Показник 8 Частка видатків зарплатної плати узагальному обсязі видатків ОТГ, %								
Славська ТГ	1	66	162,2	3	2,830	1	-14,1	1	8 929,4	1	44,0	53	1 878,1	1	9,3	2	54,3	3
Львівська ТГ	2	67	120,0	43	1,648	3	-9,0	3	5 896,7	2	204,7	8	1 015,4	5	8,3	1	47,4	1
Пустомитівська ТГ	3	85	131,9	20	1,310	6	-5,6	4	5 869,9	3	126,3	19	646,9	10	13,6	10	71,2	12
Солонківська ТГ	4	101	118,4	55	1,479	5	-1,4	7	5 138,2	6	391,8	2	1 432,1	3	16,1	18	58,7	4
Мурованська ТГ	5	133	146,3	5	1,248	7	8,3	24	5 362,4	4	47,3	50	1 543,8	2	21,1	35	60,9	5
Стрийська ТГ	6	134	119,4	46	0,992	9	-2,6	5	4 409,3	25	148,6	15	439,1	19	10,5	4	69,8	10
Зимноводівська ТГ	7	149	139,2	10	0,924	13	18,8	44	4 928,1	10	56,9	44	1 167,0	4	15,8	17	61,8	6
Підберізіцька ТГ	8-9	153	201,2	2	1,517	4	13,2	35	4 829,4	13	43,0	54	587,1	13	17,5	22	69,8	9
Червоноградська ТГ	8-9	153	106,7	68	0,785	23	0,9	14	4 323,4	26	499,9	1	965,3	6	11,3	7	62,0	7
Жовтанецька ТГ	10	159	130,6	22	0,838	17	1,9	17	5 291,0	5	218,6	6	389,4	24	20,3	33	80,5	34
Радехівська ТГ	11-12	179	134,0	15	0,829	18	6,0	22	4 745,4	18	113,7	24	268,1	36	14,3	13	78,9	32
Сокільницька ТГ	11-12	179	118,6	53	2,362	2	-9,7	2	4 586,9	21	0,0	73	705,5	9	15,7	16	50,8	2
Давидівська ТГ	13-14	185	125,6	30	0,962	12	5,4	20	4 480,3	23	73,7	36	709,5	8	21,4	39	72,8	16
Кам'янка-Бузька ТГ	13-14	185	117,6	57	0,967	11	-0,6	11	4 751,7	17	125,1	20	308,0	31	14,1	11	76,4	26
Великолюбінська ТГ	15	193	118,9	48	0,743	27	10,4	28	4 841,8	11	244,6	5	496,3	16	24,7	46	70,1	11
Бродівська ТГ	16	195	114,8	63	0,890	15	-1,2	8	4 805,3	14	110,7	26	388,9	25	14,7	14	77,0	29
Добротвірська ТГ	17	200	106,4	69	0,732	28	-0,2	12	4 841,8	12	97,4	32	889,6	7	17,8	25	72,0	14
Трускавецька ТГ	18	209	131,6	21	0,662	35	7,4	23	3 666,9	52	132,0	17	426,7	20	17,5	21	73,3	19
Самбірська ТГ	19	230	122,8	34	0,913	14	0,0	13	4 638,6	19	101,3	29	491,5	17	17,9	27	73,3	20
Городоцька ТГ	20	231	115,9	60	0,783	25	1,1	15	4 115,7	30	102,4	28	257,4	41	13,4	9	74,6	22
Івано-Франківська ТГ	21	232	133,6	17	1,079	8	-1,2	9	3 808,0	41	15,8	69	382,1	26	18,7	31	78,2	30
Бориславська ТГ	22-23	244	121,4	40	0,805	21	8,8	25	4 140,8	29	119,6	22	471,2	18	15,4	15	71,9	13

Профіль Бориславської міської територіальної громади

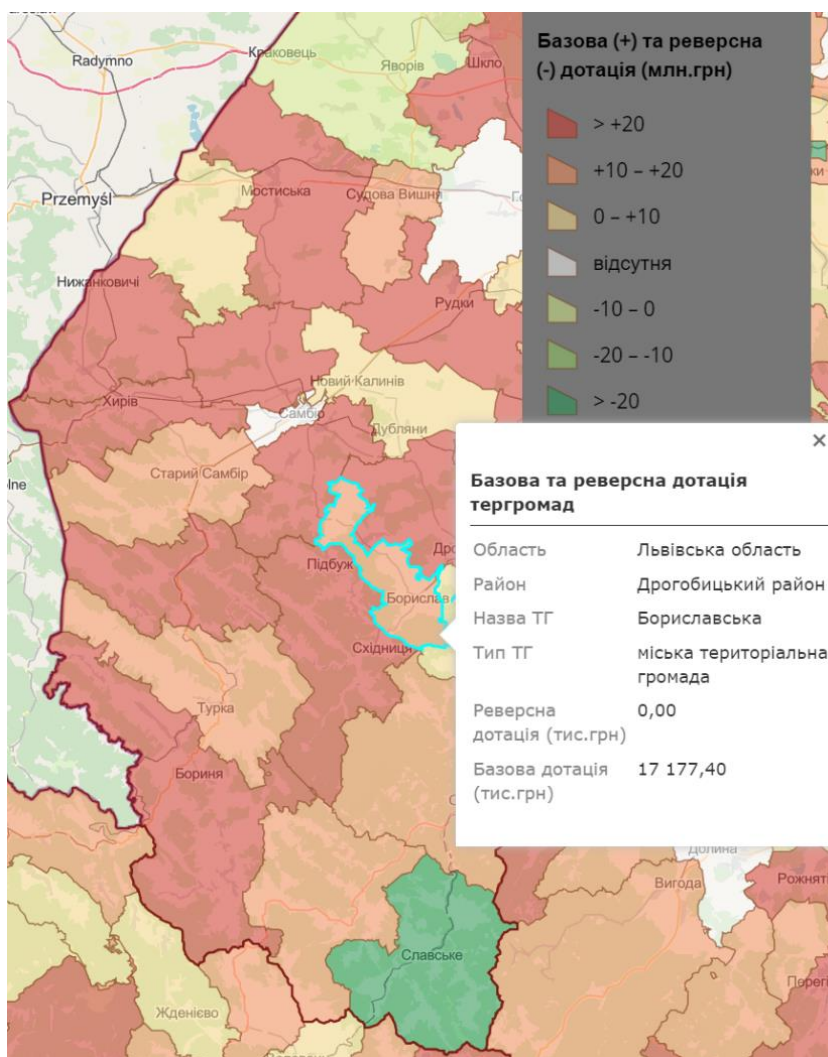


Рис. 16. Базова та реверсна дотація тергромад (2020 рік)

Профіль Бориславської міської територіальної громади



Рис. 17. Всього надходжень до місцевого бюджету (загальний фонд) (2020 рік)

Профіль Бориславської міської територіальної громади

Таблиця 25. Доходи бюджету на одного мешканця

А. 2016 р.

Регіони	Податок на доходи фізичних осіб	Єдиний податок	Місцеві податки та збори	Плата (податок) за землю	Податкові надходження разом	Дохід від оренди комунального майна
Громада ¹	1296,1	233,1	738,8	482,6	2210,12	41,19

В. 2019 р.

Регіони	Податок на доходи фізичних осіб	Єдиний податок	Місцеві податки та збори	Плата (податок) за землю	Податкові надходження разом	Дохід від оренди комунального майна
Громада ²	2664,5	558,9	1569,8	884,1	4479,5	31,8

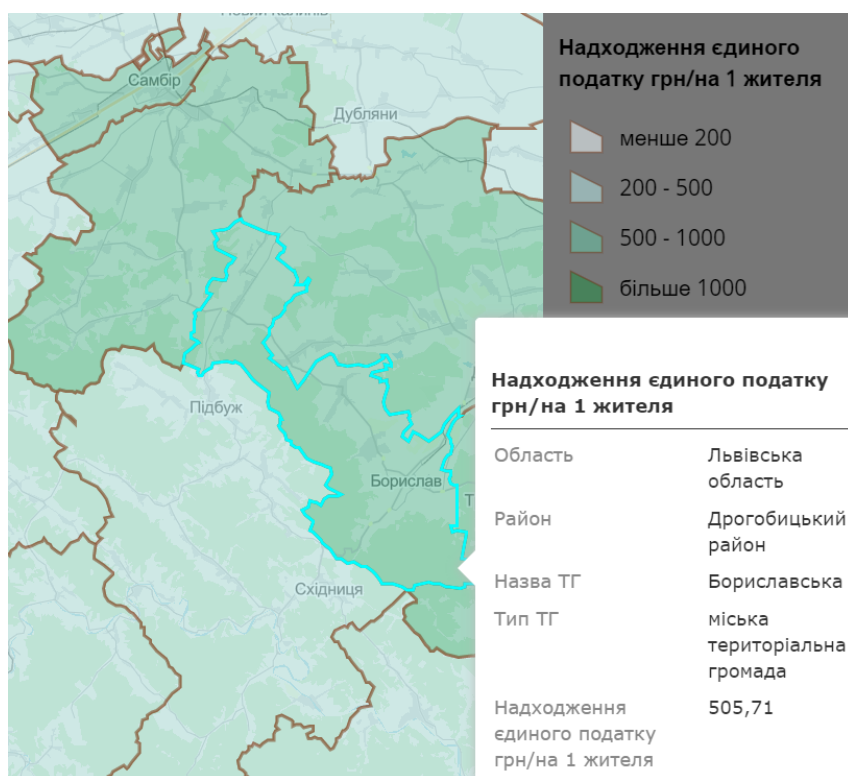


Рис. 18. Надходження єдиного податку грн/на 1 жителя (2020 рік)

¹ Як сума показників по громадах, що увійшли в ОТГ

² Те ж саме

Профіль Бориславської міської територіальної громади

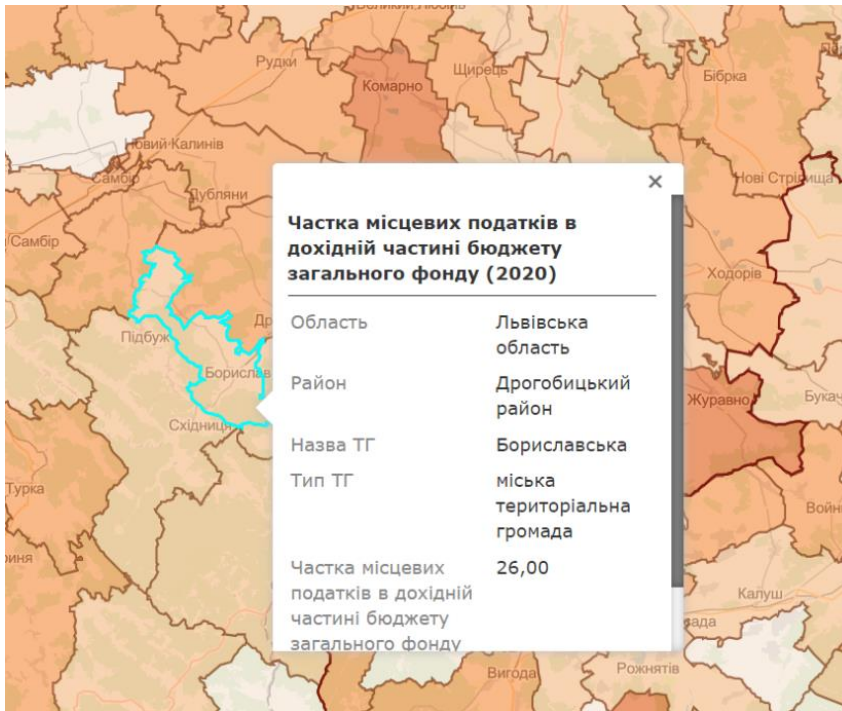


Рис. 19. Частка місцевих податків в дохідній частині бюджету загального фонду (2020 рік)

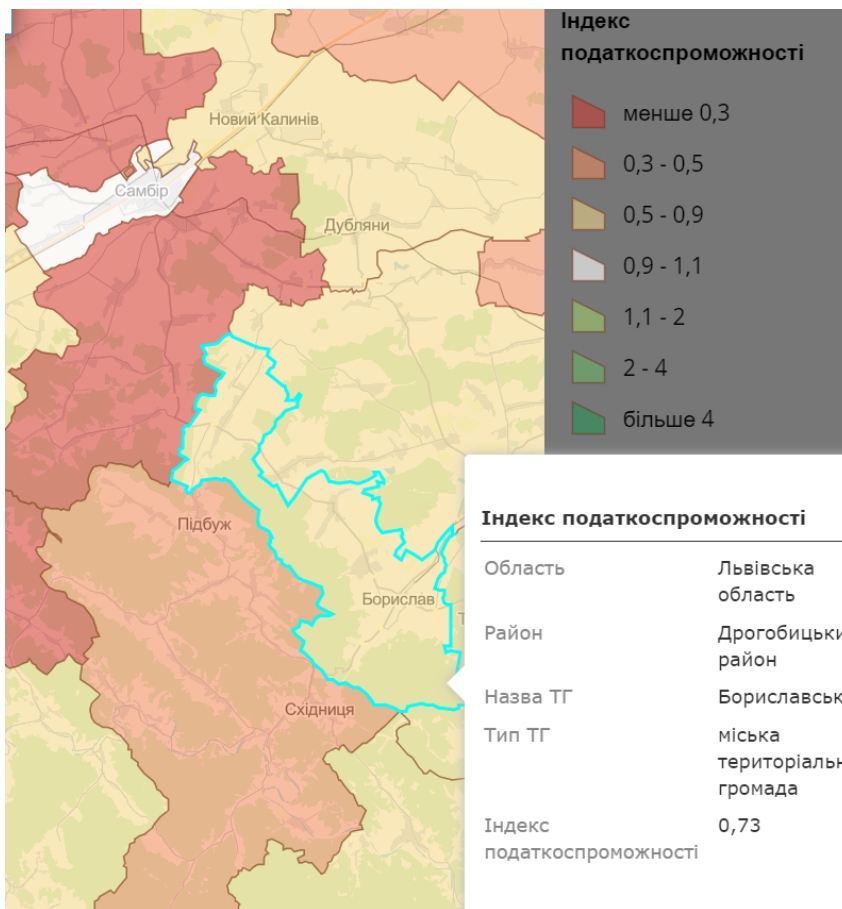


Рис. 20. Індекс податкоспроможності 2020

Профіль Бориславської міської територіальної громади

Таблиця 26. Структура видатків бюджету громади (прогноз), млн. грн.

Статті видатків	2021 (прогноз)
Заробітна плата	192,2
Нарахування на заробітну плату	42,3
Предмети, матеріали	3,9
Медикаменти	0,1
Продукти харчування	5,3
Оплата послуг(крім комунальних)	4,6
Видатки на відрядження	0,3
Оплата комунальних послуг та енергоносіїв	17,2
Дослідження, розробки	1,2
Поточні трансферти	50,6
Соціальне забезпечення	4,2
Інші поточні видатки	0,1
Нерозподілений резерв	0,4
Придбання обладнання і довгострокового користування	2,1
Капітальне будівництво(придбання) інших об'єктів	2,2
Капітальний ремонт інших об'єктів	28,1
Реконструкція та реставрація інших об'єктів	15,7
Капітальні трансферти підприємствам(установам, організаціям)	10,5
Капітальні трансферти органам державного управління інших рівнів	0,8
Капітальні трансферти населенню	1,5
Разом	383,3

Профіль Бориславської міської територіальної громади

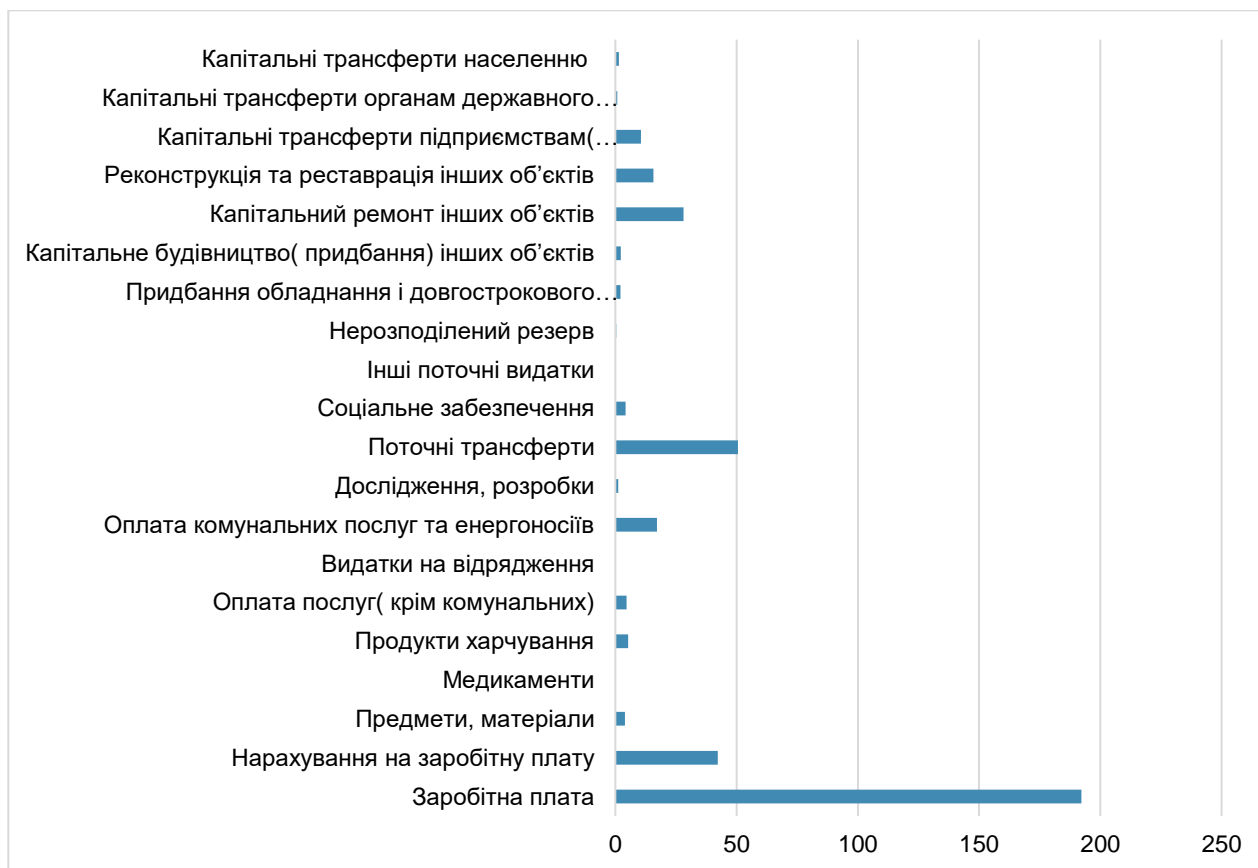


Рис. 21. Структура видатків бюджету громади (прогнозі), млн. грн.

Таблиця 27. Найбільші платники податків у громаді, 2020р.

	Назва	Сплачено ПДФО	Акциз	Плата за землю	Податок на нерухомість
1.	Нафтогазовидобувне управління "Бориславнафтогаз" ПАТ "Укрнафта"	25060621,55	х	43168216,4	356407,81
2.	Відділ освіти Бориславської МР	16433197,41	х	6644,00	х
3.	Управління нафтопромислового сервісу ПАТ "Укрнафта"	11951883,92	х	411565,37	х
4.	Нафтогазовидобувне управління "Охтирканафтогаз" ПАТ "Укрнафта"	10180282,61	х	х	х
5.	Комунальне некомерційне п-во "Центральна міська лікарня м.Борислава" Бориславської МР	9901481,96	х	10 962,50	х
6.	ТзДВ "Бориславський завод "РЕМА"	7549991,21	х	177233,27	х
7.	ПрАТ "Львівобленерго"	3415521,65	х	218424,14	23 309,52
8.	ТзОВ "Белуко"	2874299,00	х	х	х
9.	ВНЗ ЛОР "Бориславський медичний коледж"	2688577,61	х	х	х
10.	6 Державна пожежно-	2611105,15	х	х	х

Профіль Бориславської міської територіальної громади

	Назва	Сплачено ПДФО	Акциз	Плата за землю	Податок на нерухомість
	рятувальна частина Головного управління Державної служби України з надзвичайних ситуацій у Л/о				
11.	ПАТ "Львівгаз"	2396957,00	x	1210050,01	20038,67
12.	Спільне п-во "Бориславська нафтова компанія" у формі ТзОВ	2003896,57	x	23652,27	17841,00
13.	ТОВ"АТБ-маркет"	1658013,0	1088715,00	19945,45	28540,12
14.	ТЗОВ ТВК "Львівхолод"	849 907,02	300435,00	x	x
15.	ТОВ "СПАР-Борислав"	163484,81	227981,00	x	x
16.	ТОВ "АРГО-Р"	172670,91	138951,00	x	x
17.	Гаманець ТОВ	53348,97	124894,00	x	x
18.	ПАТ "Українська залізниця"		x	578114,24	1337,31
19.	ТзОВ Магіmmo	48700,55	x	306402,92	178815,72
20.	ТзОВ "НТД-Україна"	592265,05	x	261170,56	85982,33
21.	Укртранснафта, ПАТ	518033,10	x	178169,45	15765,20
22.	ТзОВ "Аквілон фінанс"	x	x	544368,12	x
23.	ТОВ "Бориславська сонячна станція"	370373,75	x	507082,56	x
24.	ТОВ "Вест ойл груп"	x		420167	952,46
25.	ПАТ"Укртелеком"	x	x	362337,53	10,00
26.	ТзОВ "Торгівельно-промисл. комплекс "Л"	x	x	254371,35	77218,69

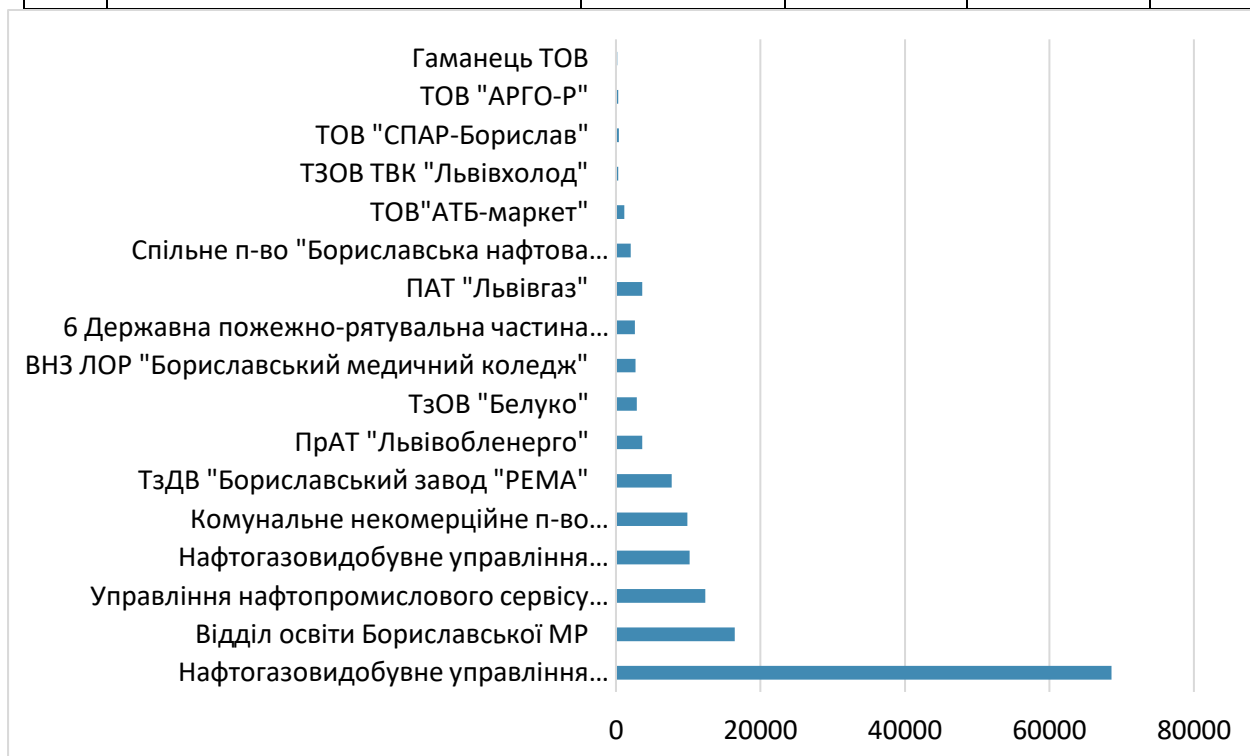


Рис. 22. Найбільші платники податків за сумою податків, тис грн

Профіль Бориславської міської територіальної громади

Таблиця 28. Перелік та вартість реалізованих в межах території МТГ проєктів за кошти державної субвенції на соціально-економічний розвиток регіонів чи Державного фонду регіонального розвитку

	Назва	Рік	Сума, тис.грн.	Коментар (що досягнуто завдяки проєкту)
1.	Хірургічна рентгенодіагностична система типу С-дуга для потреби КНП "Центральна лікарня м. Борислав" м. Борислав, вул. Куліша 41а	2021	3 600,000	Придбано та встановлено хірургічну рентгенодіагностичну систему типу С-дуга для потреби КНП "Центральна лікарня м. Борислав" м. Борислав, вул. Куліша 41а
2.	Реконструкція (модернізація) частини адміністративного приміщення під центр надання адміністративних послуг (ЦНАП) у м.Бориславі Львівської області вул.Шевченка,42	2021	1081,336	Здійснено реконструкцію (модернізацію) частини адміністративного приміщення під центр надання адміністративних послуг (ЦНАП) у м.Бориславі Львівської області вул.Шевченка,42 Закуплено обладнання, комп'ютери, принтери, "електронна черга".
3.	Реконструкція мереж вуличного освітлення по вул. Зелена, вул. Шевченка в с. Уріж та по вул. Зарічна в с. Винники Дрогобицького району Львівської області	2021	300,000	Здійснено реконструкцію мереж вуличного освітлення по вул. Зелена, вул. Шевченка в с. Уріж та по вул. Зарічна в с. Винники Дрогобицького району Львівської області
4.	Придбання апарату штучної вентиляції легень для комунального некомерційного підприємства "Центральна міська лікарня м. Борислава" Бориславської міської ради	2020	355,000	Придбано апарат штучної вентиляції легень для комунального некомерційного підприємства "Центральна міська лікарня м. Борислава" Бориславської міської ради
5.	Реконструкція мереж вуличного освітлення по вулицях Поповича, Шевченка в с. Мокряни Дрогобицького району Львівської області	2020	440,581	Здійснено реконструкцію мереж вуличного освітлення по вулицях Поповича, Шевченка в с. Мокряни Дрогобицького району Львівської області
6.	Реконструкція мереж вуличного освітлення по	2020	400,000	Здійснено реконструкцію мереж вуличного освітлення по

Профіль Бориславської міської територіальної громади

	Назва	Рік	Сума, тис.грн.	Коментар (що досягнуто завдяки проекту)
	вулицях Н.Олексовської, Джерельна, Зарічна в селі Ясениця-Сільна Дрогобицького району Львівської області			вулицях Н.Олексовської, Джерельна, Зарічна в селі Ясениця-Сільна Дрогобицького району Львівської області
7.	Реконструкція мереж вуличного освітлення по вулицях Т.Шевченка, І. Франка, Польова, Сонячна, Довжанська в с. Попелі Дрогобицького району Львівської області	2020	398,800	Здійснено реконструкція мереж вуличного освітлення по вулицях Т.Шевченка, І. Франка, Польова, Сонячна, Довжанська в с. Попелі Дрогобицького району Львівської області
8.	Капітальний ремонт санітарного вузла (туалету) другого поверху правого крила ЗОШ І-ІІІ ступенів №1 по вул.Шкільній м.Борислава Львівської області	2019	115,000	Здійснено капітальний ремонт санітарного вузла (туалету) другого поверху правого крила ЗОШ І-ІІІ ступенів №1 по вул.Шкільній м.Борислава Львівської області
9.	Капітальний ремонт спортивного залу Бориславської загальноосвітньої школи І- ІІІ ступенів №7 Бориславської міської ради Львівської області	2019	290,000	Здійснено капітальний ремонт спортивного залу Бориславської загальноосвітньої школи І-ІІІ ступенів №7 Бориславської міської ради Львівської області
10.	Придбання та установка системи поіменного електронного голосування «Рада Голос» для Бориславської міської ради Львівської області.	2019	190,000	Придбано та встановлено систему поіменного електронного голосування «Рада Голос» для Бориславської міської ради Львівської області.
11.	Капітальний ремонт вулиці Дрогобицької від будинку 515 до мережі міста у м. Бориславі Львівської області	2018	1000,000	Здійснено капітальний ремонт вулиці Дрогобицької від будинку 515 до мережі міста у м. Бориславі Львівської області
12.	Будівництво (повне відновлення) автомобільного мосту	2018	6685,528	Здійснено будівництво (повне відновлення) автомобільного мосту через річку Тисмениця по

Профіль Бориславської міської територіальної громади

	Назва	Рік	Сума, тис.грн.	Коментар (що досягнуто завдяки проекту)
	через річку Тисмениця по вул. Героїв ОУН-УПА в м.Бориславі Львівської області			вул. Героїв ОУН-УПА в м.Бориславі Львівської області
13.	Будівництво комплексного спортивного майданчика зі штучним покриттям для КП «Спортивно-оздоровчий комплекс «Нафтовик» на вул.Коновальця, 6, в м.Бориславі Львівської області	2017	2539,542	Здійснено будівництво комплексного спортивного майданчика зі штучним покриттям для КП «Спортивно-оздоровчий комплекс «Нафтовик» на вул.Коновальця, 6, в м.Бориславі Львівської області
14.	Капітальний ремонт в частині заміни вікон приміщень ДНЗ№20 на вул. Коваліва,72 в м. Бориславі Львівської області.	2017	925,927	Здійснено капітальний ремонт в частині заміни вікон приміщень ДНЗ№20 на вул. Коваліва,72 в м. Бориславі Львівської області.

6. ФІНАНСОВА ІНФРАСТРУКТУРА ТА МЕРЕЖА ПІДТРИМКИ БІЗНЕСУ

- *Наявні Бізнес-центри, Бізнес інкубатори, консультаційні центри, агенції місцевого розвитку.*
 - ГО «Центр екології, туризму та сталого розвитку» (недавно зареєстровані);
 - Агенція регіонального розвитку (діяльність не здійснює)

- *Фінансова інфраструктура (Банківські установи, кредитні спілки)*
 - Відділення банків: АТ «Ощадбанк», АТ «Приватбанк», «Райффайзен банк Аваль», ПУМБ;
 - Відділення кредитної спілки «Бойківщина»

7. ТРАНСПОРТНА ІНФРАСТРУКТУРА І ЗВ'ЯЗОК

Загальна довжина міських автобусних маршрутів по місту складає 66,7 км. На початку 2021 року продовжено маршрути 1, 1 «а» та 6 до с.Попелі. Протяжність маршрутів в територіальній громаді (за межами Борислава) становить 23 км. В зв'язку зі створенням міської територіальної громади необхідно розробити та затвердити нові схеми та графіки руху автобусних маршрутів загального користування, а також внести зміни у схеми маршрутів транзитного пасажирського транспорту.

Станом на початок 2021 року щоденно на міських маршрутах загального користування працюють 13 автобусів. Перевезення пасажирів на міських маршрутних автобусах загального користування здійснює перевізник ПП «Галич-Авто». На всі міські маршрути виконавчим комітетом міської ради затверджено схеми та графіки руху, а також тариф на послуги з перевезення пасажирів автомобільним транспортом на маршрутах загального користування у м. Бориславі.

Для покращення якості пасажирських перевезень необхідно змінити вимоги до перевізників щодо забезпечення автобусних маршрутів транспортними засобами середньої та великої місткості.

Транспортне сполучення забезпечено з обласним центром (м.Львів), районним центром (м.Дрогобич) та з сусідніми населеними пунктами.

Час доїзду :

- до Львова – 2 год 20хв
- до Дрогобича – 25 хв
- до Трускавця – 25 хв
- до Східниці - 20 хв
- до Самбора - 1 год
- до Стебника – 45 хв
- до с.Попелі - 10 хв
- до с.Ясениця Сільна -20 хв
- до с.Уріж - 30 хв

Профіль Бориславської міської територіальної громади

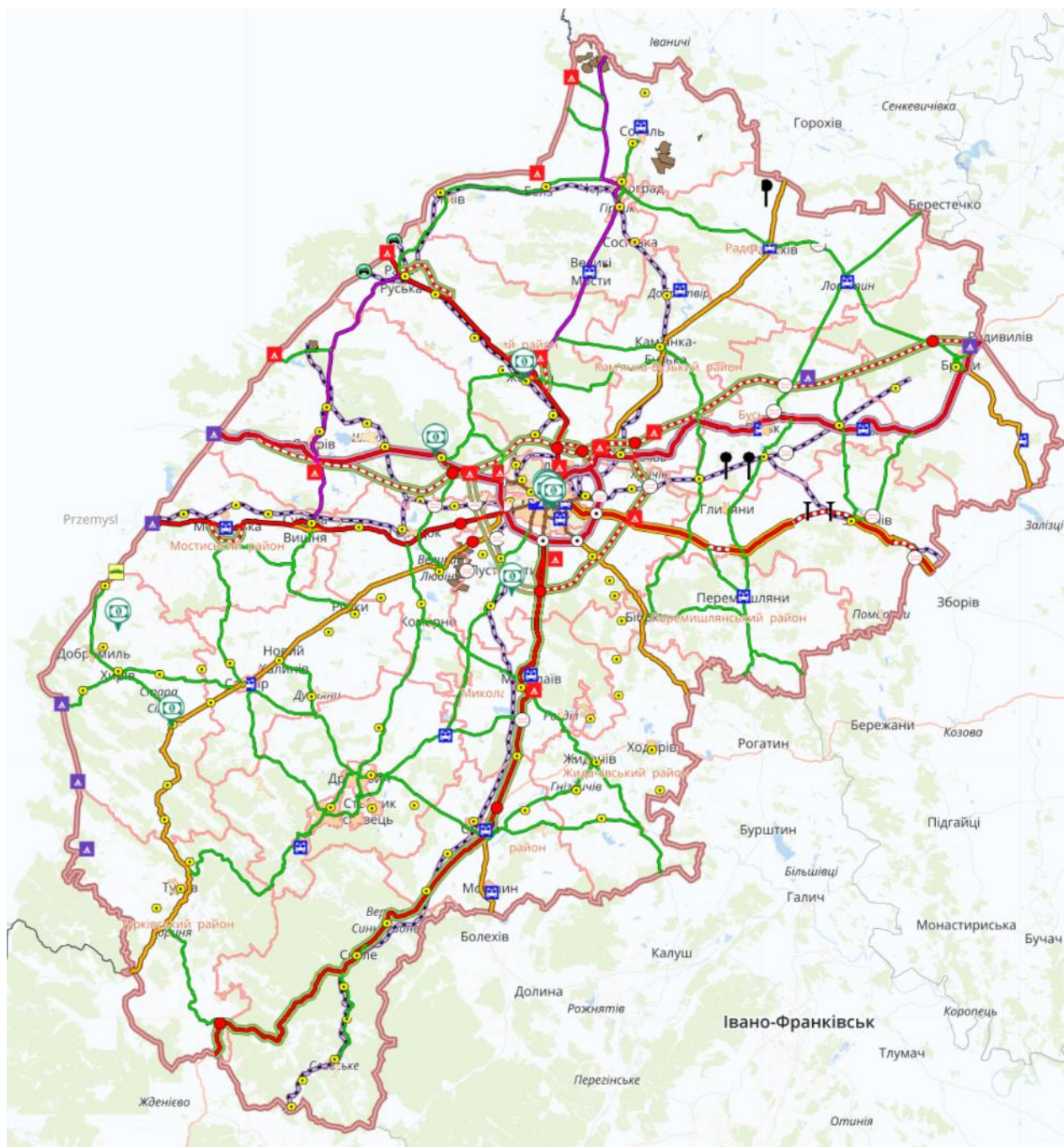


Рис. 23. Схема транспортних зв'язків Львівської області

Як видно з рисунку, що розміщений вище, Бориславська громада знаходиться на відстані 40-50 км від основних магістралей як дорожніх так і залізничних. Це має вплив на розміщення інвестиційних проектів

Профіль Бориславської міської територіальної громади

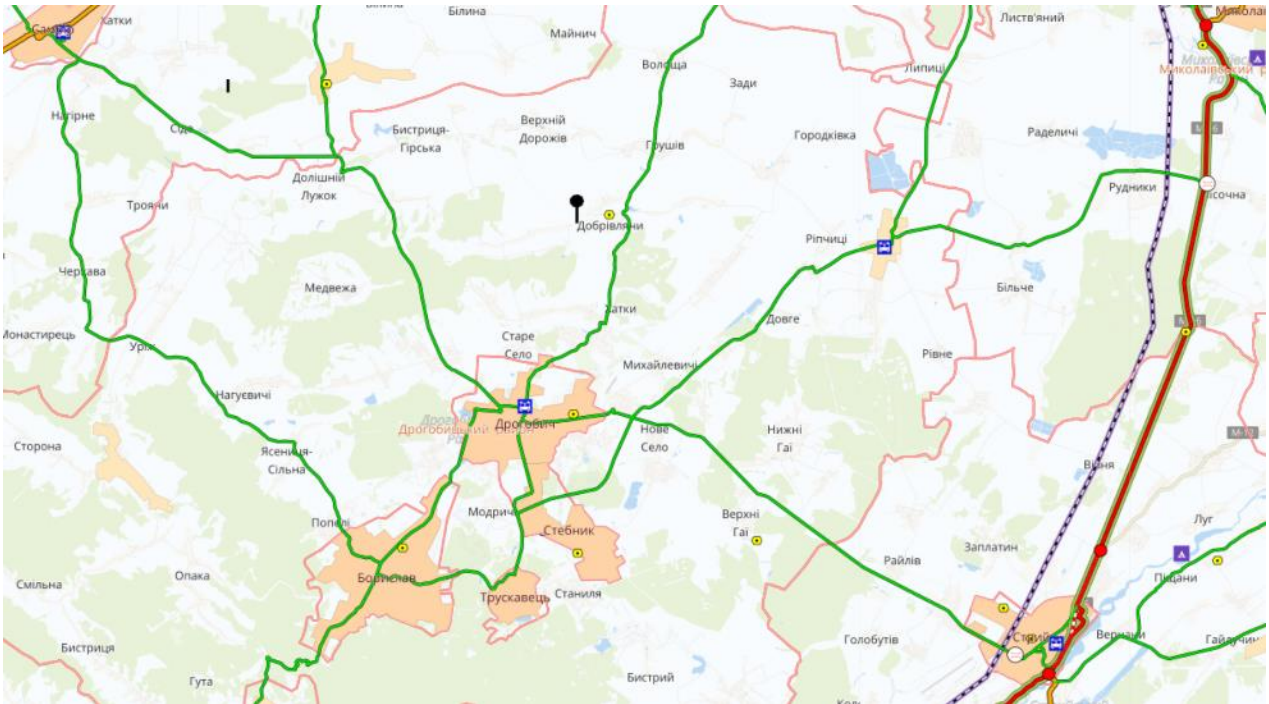


Рис. 24. Схема транспортних зв'язків Бориславської громади

Провайдери інтернету: «Укртелеком», Wnet, Uarnet, Network. Всі провайдери забезпечують оптоволоконні лінії зв'язку.

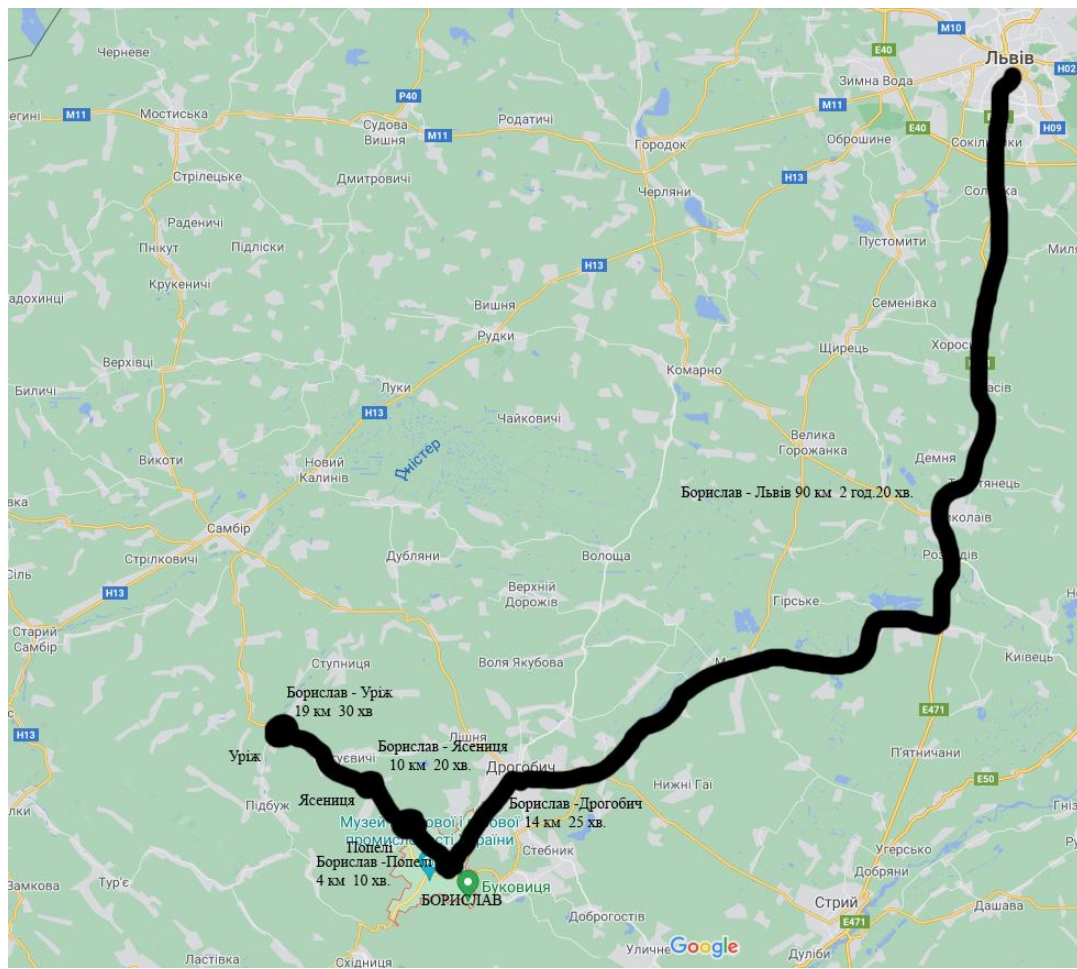


Рис. 25. Схема оптоволоконної лінії інтернету

8. ІНФРАСТРУКТУРА ТОРГІВЛІ ТА ПОСЛУГ

Сфера роздрібної торгівлі, ресторанного господарства є важливою складовою внутрішнього ринку і відіграє значну роль у забезпеченні потреб міста в товарах і послугах.

Оборот роздрібної торгівлі, що включає роздрібний товарооборот підприємств торгівлі, розрахункові обсяги продажу підприємцями-фізичними особами за 2020 рік (за попередніми даними) становив 301,9 млн.грн і за порівнянними цінами збільшився проти аналогічного періоду 2019 року на 15,7%.

У розрахунку на одного мешканця у 2020 році в м. Бориславі реалізовано товарів на суму 7000 грн. Ріст роздрібного товарообороту пояснюється, насамперед, ростом цін на всі види продовольчих та промислових товарів, що зумовлено девальвацією гривні, зростанням ціни на пальне та енергоресурси.

У той же час протягом 2020 року відбулися позитивні зміни в розвитку матеріально-технічної бази торгівлі: упроваджуються сучасні торговельні технології у мережі супермаркетів, створюються роздрібні торговельні підприємства, які за рівнем культури обслуговування покупців наближені до вимог європейських стандартів.

8.1. Мережа закладів торгівлі та громадського харчування

Таблиця 29. Мережа підприємств ресторанного господарства м.Борислава

№ п/п	Назва підприємства, тип, його приналежність	Адреса, телефон Керівник П.І.П.	Форма власності
15.	кафе „Затишок” п-ць Ореховська Н.С.	вул.Озерна, 8, 5-04-36 Ореховська Н.С.	приватна
16.	кафе „У Джозефа” п-ць Демко М.Й.	вул.Дорошенка,19, 4-23-96 Демко М.Й.	приватна
17.	кафе „Барабський міст” п-ць Мальгівський В.Б.	вул.І.Франка, 4, т.5-22-48 Мальгівський В.Б.	приватна
18.	кафе „Оранда” п-ць Лопушанський П.І.	вул.Зелена, 76, 5-55-05 Лопушанський П.І..	приватна
19.	кафе „Понерлянка” п-ць Шоп’як Н.	вул.Б.Хмельницького, 64,т.5-06-3 Шоп’як Н.	приватна
20.	кафе „Агат” п-ць Штойко Т.П.	вул.Весняна,б/н Штойко Т.П.	приватна
21.	кафе „Марія” п-ць Пурій П.І.	вул.Дрогобицька,40, т.5-00-14 Пурій П.І.	приватна
22.	кафе „Вітерець” п-ць Лопушанський П.І.	вул.Весняна, 24 Лопушанський П.І.	приватна
23.	Кафе „Лілія” п-ць Федешин Л.М.	м.Борислав вул.С.Бандери	приватна
24.	Кафе «Мармуляда” П-ць Панів В.	Площа І.Франка,	приватна
25.	Кафе «Шахтарочка»	м.Борислав, вул. Потік, 5	приватна

Профіль Бориславської міської територіальної громади

	П-ць Оринич Л.		
26.	Кафе «Автограф»	м.Борислав, пл. І Франка	приватна
27.	Кафе «РАТ»	м.Борислав, вул. Коваліва	приватна
28.	кафе «Тустань» Попель І.В.	м.Борислав, вул. Трускавецька	приватна
29.	Піцерія «Мама-мія»	м.Борислав, вул. Шевченка	приватна
30.	Кафе «Рондель»	м.Борислав, вул. Д.Галицького	приватна

8.2. Мережа закладів побутового обслуговування

Обсяг реалізації платних послуг населенню в 2020 році залишається на рівні попереднього, споживачі послуг більше користуються послугами ремонту взуття, одягу, перукарні. В 2020 році відкрито 1 перукарню.

Таблиця 30. Об'єкти побутового обслуговування населення м. Борислава

№	Тип і назва об'єкта	Місце розташування об'єкта, тел.	Назва та юридична адреса
1.	Перукарня "Роксолана"	м.Борислав, вул.Коваліва,14 т.50505	ТзОВ "Роксолана" м.Борислав, вул.Шевченка
2.	Перукарня	м.Борислав, вул.Міцкевича	П-ць Фродима, вул.Івасюка, 7, кв.1
3.	Перукарня "Оксана"	м.Борислав, вул.Коваліва, 26 т.55987	П-ць Ющак О, м.Борислав, вул.Коваліва, 14а
4.	Перукарня	м.Борислав, вул.Трускавецька,49, т.0663090611	П-ць Губич Т.
5.	Перукарня"Лорен"	м.Борислав, вул.Шевченка,57	П-ць Лучковська Р.
6.	Перукарня "Каріна"	м.Борислав, вул.Шкільна,1	П-ць Юзвак Л.М
7.	Салон краси"Жанет"	м.Борислав, вул.Д.Галицького,2, т.4-26-22	П-ць Лисик Ж.М. м.Борислав, вул.Д.Галицького,2 /4
8.	Салон краси "Шарм"	м.Борислав, вул.Івасюка, т.4-28-08	П-ць Бонштейн І
9.	Салон краси	м.Борислав, вул.пл.І.Франка,6	П-ць Демйон М.М.
10.	Перукарня	м.Борислав, вул.Коваліва, 148, т.54195	П-ць Романова
11.	Перукарня "ВОЛЛІ"	м.Борислав, вул.Міцкевича,62	П-ць Ліцман Н.В. м.Борислав, вул.Міцкевича,4/2
12.	Перукарня	м.Борислав, вул.Володимира	П-ць Гічва Т.П.

Профіль Бориславської міської територіальної громади

№	Тип і назва об'єкта	Місце розташування об'єкта, тел.	Назва та юридична адреса
		Великого, 171	
13.	Фотосалон	м.Борислав, вул.Коваліва,14, т.5-25-93	П-ць Ярема З.І. м.Борислав, вул.Коваліва,26
14.	Фотосалон	м.Борислав, вул.Коваліва, т.55350	П-ць Мінів А., м.Борислав, вул.Залізняка,56
15.	Фотосалон "Фуджі"	м.Борислав, вул.Міцкевича,2	П-ць Ягоцька В.Ю.
16.	Фотосалон"	м.Борислав, вул.Шевченка,25, т.54034	П-ць Бринич З.М., м.Борислав, вул.Шевченка,50,
17.	Фотосалон	м.Борислав, Шевченка,1	П-ць Яцуляк М.М., пл.Франка,2,кв.1
18.	Ремонт взуття	м.Борислав,вул.Коваліва,22	П-ць Бечкало, вул.Коваліва,14а, кв.6
19.	Ремонт взуття	м.Борислав,вул.Коваліва,	П-ць Магола В, вул.Коваліва, 24,кв.59
20.	Ремонт взуття	м.Борислав,вул.Трускавецька , 45	П-ць Копач П, вул.Трускавецька,45, кв.83
21.	Ремонт взуття	м.Борислав,вул.Шкільна, 17	П-ць Луб Т. Вул.Шкільна, 17,кв.1
22.	Ремонт взуття	м.Борислав,вул.Травнева, 17	П-ць Бондаренко Р.
23.	Ремонт взуття	м.Борислав,вул.Шевченка,20	П-ць Костюк Н.
24.	Ремонт взуття	м.Борислав, вул.Трускавецька	П-ць Минчак В.В. Дрогобицький р-н
25.	Пральня	м.Борислав, вул.Куліша,41б т.50853	П-ць Флюнт Н.А., вул.Шевченка,150/9
26.	Пральня	м.Борислав, вул.Трускавецька,45, т.42972	П-ць Копач А.А.
27.	Телеательє "Екран"	м.Борислав,вул.Шевченка,20 т..5-41-05	П-ць Леманич Я. м.Трускавець
28.	Автомийка	м.Борислав, вул.Дрогобицька,7	П-ць Риштай В.І.
29.	Автомийка	м.Борислав, вул.Дрогобицька,42	МІП НТЦ "РУХ-БІЗНЕС"
30.	Автомийка	м.Борислав, вул.С.Петлюри,46а	МПП "Гарант", Струс В.

Профіль Бориславської міської територіальної громади

№	Тип і назва об'єкта	Місце розташування об'єкта, тел.	Назва та юридична адреса
31.	Автомийка	м.Борислав, вул.Озерна,2/1	П-ць Мартинів М.В.
32.	Виготовлення пам"ятників	м.Борислав, вул.Дрогобицька, 12а	МПП "Русич" Шніцер І.І. м.Борислав, вул.Дрогобицька, 12а
33.	Виготовлення пам"ятників	м.Борислав, вул.Тернавка,	П-ць Голубицький І.І.
34.	Ремонт автомобілів	м.Борислав, вул.Трускавецька	П-ць Кобалія М. М. вул.Тустановецька, 80 «б»
35.	Станція технічного обслуговування "Надія"	м.Борислав, вул. Дрогобицька, 8а, т.5-95-68	П-ць Лабанців Є.
36.	Станція технічного обслуговування "Гарант"	м.Борислав, вул. Петлюри, 46 а т.4-14-88	МПП "Гарант", Струс В.В.
37.	Станція технічного обслуговування	м.Борислав,вул. Трускавецька, б/н	П-ць Кабалія М.М.
38.	Автозаправна станція	м.Борислав, вул.Дрогобицька,280б, т.4-26-24	ТЗОВ "ВОГ РІТЕЙЛ"
39.	Автозаправна станція	м.Борислав, вул.Коваліва, 46а 4-25-77	ТЗОВ "ВОГ РІТЕЙЛ"
40.	Автозаправна станція	м.Борислав, вул.С.Петлюри, 23 т.5-26-85	ПП "ОККО-НАФТОПРОДУКТ" м.Львів, вул.Пластова,1
41.	Автозаправна станція	м.Борислав, вул.Братів Лисиків, 1, т.5-27-65	ПП "ОККО-НАФТОПРОДУКТ" м.Львів, вул.Пластова,1

8.3. Туристична інфраструктура

Бориславська міська територіальна громада утворена 12 червня 2020 року шляхом об'єднання Бориславської міської ради і Попелівської, Урізької та Ясенице-Сільнянської сільських рад Дрогобицького району. До складу громади входять 7 населених пунктів - м. Борислав і 6 сіл (с. Попелі, с. Уріж, с. Винники, с. Мокряни, с. Підмонастирок та с. Ясениця-Сільна). Громада є туристично привабливою і має всі можливості для розвитку внутрішнього та зовнішнього туризму як пріоритетної галузі економіки. Історико-культурний та природо-ресурсний потенціал її у поєднанні з вигідним географічним розташуванням є важливою передумовою розвитку туризму.

Останнім часом активно розвивається туризм у м. Бориславі. Місто знаходиться між двома відомими курортами Трускавцем та Східницею, має надзвичайно багату історію нафто-озокеритовидобутку.

У м.Бориславі є цікаві туристичні магніти:

✓ **оригінальні музеї:**

- інтерактивна аптека-музей світового винахідника нафтової промисловості Йогана Зега;
- туристична локація «Карпатська хата»;
- музей нафтової та газової промисловості України, де можна побачити унікальні експонати, діючі макети та скансен під відкритим небом з історичними промисловими об'єктами;
- історико-краєзнавчий музей м.Борислава;
- інтерактивний музей просто неба (5 двосторонніх сітілайтів зі старовинними світлинами Борислава), де кожен бажаючий, зісканувавши Q-код, може дізнатись про історію міста.

✓ **нафтові верстати-гойдалки у Бориславському міському парку** є цікавими арт-об'єктами та тематичними фотозонами.

✓ **імпровізований вхід у озокеритову шахту**, яка у кінці 19 ст. була справжнім інноваційним дивом та названа іменем цісаря Австро-Угорської імперії Франца Йосифа (облаштовано на вул. Данила Галицького). Поряд встановлено камінь з інформаційною таблицею та QR-кодом, перейшовши за яким, можна дізнатися про локацію більше. Поруч на нафтовому верстаті-гойдалці знаходиться арт-інсталяція фігури самого цісаря.

✓ **велика кількість церков, в т.ч. історично цінні:**

- храм Святої Анни у м.Бориславі, який внесено паломницьким центром Української Греко-католицької Церкви (УГКЦ) в перелік найбільших святинь України (встановлено мощі понад 700 Святих як українських, так і світового значення). Створено 3D візуалізацію храму. Тепер віртуально побувати у храмі Св. Анни у м.Бориславі може кожен бажаючий. Проект реалізований без залучення коштів з міського бюджету. З ним можна ознайомитися у підрозділі «Подорожуй віртуально» розділу «Борислав туристичний» на сайті Бориславської міської ради за посиланням <https://boryslavrada.gov.ua/tur-podorozhui-virtualno/>.
- храм Успіння Пресвятої Богородиці УГКЦ у м.Бориславі, що привертає увагу своїм архітектурним стилем українського бароко та 10-ма мистецькими вітражами за проектом відомого художника Петра Холодного;
- храм Собору Івана Хрестителя УГКЦ - найдавніший дерев'яний храм Борислава, збудований у 1879 р. Іконостас храму виготовлений та встановлений 1888 р.;

Профіль Бориславської міської територіальної громади

- храм Перенесення мощей Святого Миколая УГКЦ у м.Бориславі, збудований у 1899 р. – це тридільна, одноповерхова будівля, споруджена із соснового дерева на дубових підвалинах;
- храм Покрови пресвятої Богородиці першої половини XVII ст. у с.Попелі. Храм відноситься до рідкісного типу дерев'яних тризрубних безверхих церков. Дах храму покритий гонтом;
- дзвіниця храму Покрови пресвятої Богородиці у с.Попелі дерев'яна, квадратна в плані, каркасна, двоярусна, дах та піддашшя вкриті гонтом;
- каплиця на честь скасування панщини у с.Ясениця побудована у 1850-1852 роках. Каплиця побудована у стилі класицизму, мурована, одноверха, однонавна;
 - ✓ **два гірськолижні комплекси «Буковиця» і «Крутогір»**, які стрімко розвиваються та надають послуги не тільки зимою, а й літом;
 - ✓ **Бориславський розріз палеогену – геологічна (стратиграфічна) пам'ятка природи.** Площа пам'ятки складає 2 га. Це відслонення палеогенових осадових товщ (флішу) ямненських, еоценових, менілітових, полянецьких (близько 65–23 млн. р.) та воротищенських (23–3,5 млн. р.) відкладів. **На цій же пам'ятці утворився Бориславський водоспад висотою понад 2 м з численними меншими каскадними водоспадами (водогроями).** Ця пам'ятка за № 98 охороняється Законом України згідно Рішення виконкому Львівської обласної ради народних депутатів № 495 від 09.10.1984 р.
 - ✓ **Бориславський міський парк культури та відпочинку** – єдиний діючий парк у світі, на території якого здійснюється видобуток нафти глибинними насосами за допомогою верстатів-гойдалок та відбір попутного нафтового газу вакумопроводами. Наявність у парку різних дитячих атракціонів, скейт-парку, найбільшого у Західній Україні Workout-майданчика та мотузкового парку сприяє сімейному відпочинку та користується неабияким попитом туристів з міст-сусідів та із поза меж області.
- **велика кількість джерел мінеральних вод типу «Нафтуса».** На даний час проводяться дослідження багатьох з цих джерел на хімічний склад, визначається їхній дебет. По двох джерелах (вул. Джерельна, вул. Хвильового) є позитивні гідрогеологічні висновки та прийнято рішення міської ради про надання дозволу на проєкт землеустрою щодо відведення земельних ділянок під влаштування питтєвих галерей на вул. Транспортній і вул. Хвильового, також прийнято рішення міської ради про розроблення проєкту зон санітарної охорони джерел №5 та №3.

Перелік потенційних туристичних об'єктів

Бориславською міською радою спільно з Управлінням туризму та курортів ЛОДА розроблено перший у Львівській області міжмуниципальний проєкт за кошти ДФРР «Велобескиди: Розвиток пішохідно-трекінгової та велосипедної інфраструктури та будівництво оглядової вежі на території регіону Трускавець-Орив-Борислав-Східниця», реалізація якого триватиме 2021-2022 роки. Стартова точка усіх велотрас, велодоріжок та прогулянкових маршрутів буде знаходитись у Бориславі на горі Буковиця. Цим проєктом передбачено встановлення 15-ти метрової оглядової вежі на горі Цюхів Верх (вершина у Сколівських Бескидах та найвища точка Орівської скиби), звідки відкриватиметься панорамний вид на околиці.

У рамках Програми транскордонного співробітництва ТКС «Польща-Білорусь-Україна

Профіль Бориславської міської територіальної громади

2014-2020» спільно з гміною Санок (Польща) здійснюється реалізація проекту «Нафтова колиска Європи: забута історія Польщі та України». Проектом передбачено видання двомовного альбому про історію нафтової промисловості в Бориславі та гміни Санок, публікація карт обох громад з позначеними історичними об'єктами нафтової промисловості. Інфраструктурною складовою цього проекту є спорудження пам'ятників першим дослідникам методу рафінації нафти – Йогану Зегу та Ігнацію Лукасевичу.

У Бориславській МТГ є потенціал для розвитку «зеленого туризму», а саме:

- агротуризму. На території громади знаходяться фермерські господарства (великої рогатої худоби тощо), зокрема фермерське господарство «Калина» у с. Ясениця-Сільна, яке займається вирощуванням великої рогатої худоби канадським методом, виробляє і планує реалізовувати сири власного виробництва та приймати туристів.

- апітерапії. Розвинуте бджільництво. На території Бориславської МТГ знаходиться 21 пасіка.

- сільського туризму.

Рекреаційно-туристичний потенціал сільських територій, які входять до складу громади, на даний час потребує ще ґрунтового дослідження.

Водні плеса озер, як міста, так і сільських територій, прибережна смуга річки Бистриця, яка вже використовується, як відпочинкова зона, можуть стати цікавими туристично-рекреаційними об'єктами.

Таблиця 31. Можливості для розміщення гостей у готелях, пансіонатах, турбазах, агрооселях

Заклад	Кількість ліжкомісць	Річна заповнюваність, %
Готель «Скеля»	20	20
Міні-готель	8	10
Кімнати для тимчасового проживання (ночівлі)	9	25
Кімнати для тимчасового проживання (ночівлі)	18	0

9. ЖИТЛОВО-КОМУНАЛЬНА ТА ЕНЕРГЕТИЧНА ІНФРАСТРУКТУРА

Житлово-комунальне господарство міста Борислава – це багатопрофільний комплекс, до складу якого входять: споруди та об'єкти інженерної інфраструктури, дороги комунального призначення, об'єкти благоустрою, а також комунальні підприємства, які надають відповідні комунальні та житлово-комунальні послуги.

Технічний стан споруд та об'єктів житлово-комунального господарства оцінюється, як критичний (знос основних фондів більше 70%) і потребує відновлення. Морально застаріле та енергоємне обладнання призводить до зростання тарифів на послуги із централізованого водопостачання, тепlopостачання та водовідведення. Понаднормативні втрати у мережах водопостачання і тепlopостачання негативно впливають на фінансово-господарську діяльність комунального підприємства «Вододар» та комунального підприємства «Бориславтеплоенерго».

Комунальні підприємства «ЕКО-МІСТО», «Бориславсвітло», «Зелений світ» надають послуги із утримання міських доріг, зовнішнього освітлення вулиць Бориславської міської територіальної громади та елементів благоустрою і зелених насаджень. Комунальне некомерційне підприємство «Центер екології туризму та сталого розвитку» забезпечує інспектування щодо дотримання Правил благоустрою на території міста Борислава.

За результатами обстежень та складених дефектних актів є необхідність у виконанні невідкладних ремонтних робіт на проїзних частинах міських доріг. У зв'язку із недостатнім у попередні роки обсягом фінансування не виконувалися капітальні ремонтні роботи у ветхих багатоквартирних житлових будинках, які на даний час є списані з комунальної власності відповідно до чинного законодавства і перебувають у спільній приватній власності власників квартир.

Підприємствам комунальної власності на поповнення обігових коштів з бюджету міста Борислава на 2021 рік заплановано - 2988,176 тис. грн.

Для забезпечення споживачів якісними житлово-комунальними послугами необхідно вжити ряд організаційних заходів та виконати необхідні роботи із будівництва, реконструкції та капітального ремонту об'єктів комунальної власності.

У 2020 році місто Борислав визначено центром об'єднаної територіальної громади, до якої входять населені пункти Дрогобицького району, а саме: с. Попелі, с. Ясениця-Сільна, с. Уріж, с. Винники, с. Мокряни, с. Підмонастирок. На даний час споруди та об'єкти інженерної інфраструктури зазначених вище сіл, після проведення інвентаризації передані на обслуговування комунальним підприємствам. Частина цих об'єктів також потребує виконання необхідних робіт із реконструкції та капітального ремонту.

9.1. Житловий фонд

Однією з найбільш гострих соціально-економічних проблем міста Борислав на сьогоднішній день є житлова. Сьогодні житлове господарство міста переживає значні труднощі. Збільшується частина житлового фонду, який можна віднести до застарілої забудови. Матеріально-технічна база житлового господарства міста вкрай зношена, обладнання застаріле та енергоємне. Внаслідок цього спостерігається недостатня якість надання житлово-комунальних послуг. Відсутність реальної можливості у населення здійснювати контроль за розподілом і використанням коштів, які вони сплачують за житлово-комунальні послуги, та низька поінформованість щодо захисту своїх прав за

Профіль Бориславської міської територіальної громади

неповне і неякісне забезпечення цими послугами сприяють зростанню соціальної напруги серед мешканців міста.

Обмеженість коштів, що виділяються на капітальний ремонт житлового фонду з бюджетів всіх рівнів, незадовільний стан житлового фонду та недоліки у системі надання комунальних послуг свідчать, що проблеми у сфері житлово-комунального господарства необхідно вирішувати іншим шляхом, а саме – проведенням структурних реформ, які дадуть змогу створити нову економічну модель експлуатації та розвитку житлового господарства, забезпечити його надійне і високоякісне обслуговування з врахуванням інтересів мешканців. Таким ефективним власником будинку, який може управляти і приймати рішення щодо ремонту будинку, його модернізації з огляду на вимоги енергоефективності, розпоряджатися прибудинковою територією, замовляти необхідні для утримання комунальні послуги, стає об'єднання співвласників багатоквартирного будинку (надалі – ОСББ, об'єднання). Створення ОСББ - ефективного власника будинку - це шлях, яким пішли у свій час більшість східноєвропейських країн. Станом на 01.01.2021 року в місті Борислав зареєстровано 111 ОСББ в 117 будинках.

Відповідно до Закону України «Про особливості здійснення права власності у багатоквартирному будинку» (далі – Закон), Порядку проведення конкурсу з призначення управителя багатоквартирного будинку, затвердженого наказом Мінрегіону від 13.06.2016 року № 150 (далі – Порядок) (із змінами від 13.08.2018р. № 211) та рішення виконавчого комітету від 05.04.2019 року № 90 «Про проведення конкурсу з призначення управителя з управління багатоквартирним будинком в місті Борислав» в місті Борислав проведено конкурс на призначення управителів.

Відповідно до рішення від 05 вересня 2019 року № 225 «Про призначення управителів багатоквартирних будинків міста Борислав», управління в 283-х багатоквартирних житлових будинках в місті Борислав здійснюється управителями МПП «Бескид» та ПП «Борислав-Комфорт».

Згідно рішення Бориславської міської ради від 04.10.2019 року № 2098 «Про списання з балансу ДКП «ЖЕК №1», ДКП «ЖЕК №2», ДКП «ЖЕК №3» багатоквартирних житлових будинків» 427 багатоквартирних житлових будинків є передано на обслуговування співвласникам цих будинків - власникам квартир.

Удосконалення управління та збереження житлового фонду, його модернізація та заходи з енергозбереження - одна з найважливіших проблем, що постають перед міською владою. Всі, хто працює над реформуванням житлово-комунального господарства, розуміють, що така довгоочікувана реформа можлива лише за умови самої активної участі у цій справі об'єднання співвласників багатоквартирного будинку (далі – ОСББ) як нової організаційної форми утримання житла, що значно краще відповідає реаліям сьогодення.

Таблиця 32. Стан житлового фонду громади

Показники	2018	2019
Житловий фонд, тис. кв. м загальної площі	416,2	416,2
% помешкань, підключених до комунального водопостачання	65,2	65,2
% помешкань, підключених до комунального газопостачання	89,9	89,9
% помешкань, підключених до комунальної системи каналізації	65,0	65,0
% помешкань, підключених до центрального опалення	23,4	18,5

Профіль Бориславської міської територіальної громади

Помешкання – квартира або індивідуальний будинок.

Таблиця 33. Рівень обладнання житлового фонду, %

	2011	2012	2013	2014	2015	2016	2017	2018
Водопроводом	68,5	70,3	70,6	70	70,3	70,1	70,4	72,8
Каналізацією	68,5	70,2	70,5	70	70,2	70	70,4	72,8
Опаленням	49,3	47,1	47,3	53	50,8	52,8	54,7	54,6
Газом	97,6	97,5	97,5	95	93,7	93,5	94,1	93,6
Гарячим водопостачанням	51	43,8	43,9	43	43,5	41,9	45,8	51,2

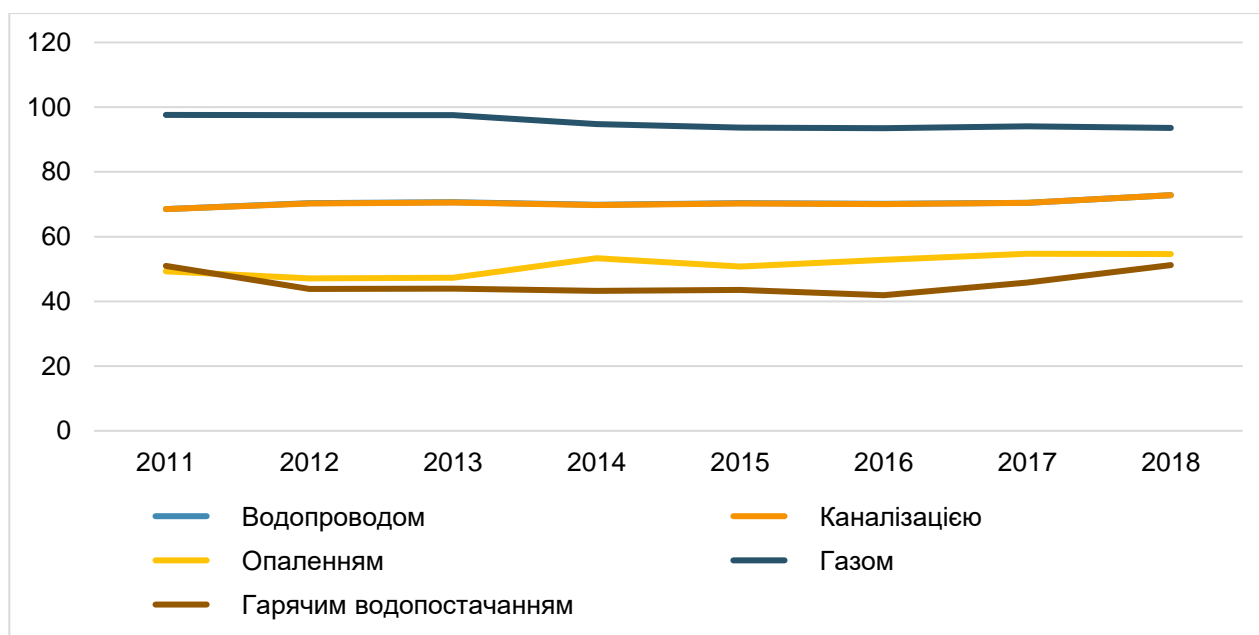


Рис. 26. Рівень обладнання житлового фонду, %

Таблиця 34. Забезпеченість населення житлом

Показники	2010	2012	2013	2014	2016
Загальна площа житла в місті, тис. м ²	897,4	945,6	946,0	953,0	961,5
Забезпеченість населення житлом, м ² на одного мешканця (Борислав)	23,7	25,0	25,0	25,6	26,2
Забезпеченість населення житлом, м ² на одного мешканця (Львівська область)	21,2	21,9	22,0	22,8	23,1

9.2. Комунальна інфраструктура та інженерні мережі

Комунальна інфраструктура міста має достатньо великий знос і в більшості випадків потребує заміни або суттєвої реконструкції.

- **Водопостачання та водовідведення**

У цій сфері необхідно:

- 1) привести втрати води у міських водопровідних мережах до нормативних;

Профіль Бориславської міської територіальної громади

- 2) налагодити квартирний та пооб'єктний облік реалізації води;
- 3) покращити якість та обсяги подачі води у відповідності до нормативних вимог;
- 4) виготовити та затвердити в установленому порядку перспективну оптимізовану схему водопостачання та водовідведення в м. Бориславі;
- 5) виготовити проектно-кошторисну документацію для будівництва резервуарів чистої води об'ємом 500 м³ на вул. Коваліва;
- 6) виготовити проектно-кошторисну документацію на реконструкцію споруд та будівель ВОС «Бухів»;
- 7) провести модернізацію технологічного обладнання насосних станцій на бойлерних №1 та №2 по вул. Коваліва;
- 8) продовжити роботи із реконструкції міських водопровідних мереж;
- 9) розпочати роботи із влаштування трубопроводів побутової каналізації на вулицях: Модрицька, Шухевича - С. Петлюри, Бічній Джерельній;
- 10) виготовити проектно-кошторисну документацію та виконати роботи із будівництва питтєвої галереї та благоустрою прилеглої території на вулиці Транспортній в місті Бориславі.

Для ефективного виконання ремонтних робіт та росту продуктивності праці із обслуговування об'єктів водоканалізаційного міського господарства необхідно придбати будівельну спецтехніку та обладнання, для придбання яких фінансування планується здійснювати за рахунок поповнення статутного фонду комунального підприємства «Вододар».

Таблиця 35. Водопостачання та водовідведення

Показники	2015	2016	2017	2018	2019
Протяжність мереж водопостачання, км	242,0	242,0	251,4	251,4	251,4
Протяжність мереж водовідведення, км	78,0	78,0	78,0	78,0	78,0
Споживання питної води, тис. м ³ – всього, у тому числі:	711,6	853,3	887,8	798,3	752,9
- населення	499,0	568,7	593,7	563,9	511,0
- підприємства	212,6	284,6	294,4	234,4	241,9

• **Теплопостачання**

У сфері теплопостачання необхідно провести наступні заходи в першу чергу:

1. Реалізувати визначені стратегічні напрямки розвитку системи централізованого теплопостачання міста Борислава – відповідно до затвердженої Схеми оптимізації роботи системи теплопостачання міста Борислава на 2020-2025 роки.
2. Реконструкція існуючих котелень із встановленням системи диспетчеризації технологічного процесу.

Профіль Бориславської міської територіальної громади

3. Реконструкція котельні № 2 на вулиці Сосюри в місті Бориславі, в якій передбачається встановлення когенераційної встановлення двох когенераційних установок загальною потужністю 1260 кВт електричної енергії та 1680 кВт теплової енергії із використанням місцевого виду палива попутного нафтового газу нафтових родовищ НГВУ «Бориславнафтогаз»
4. Зменшити понаднормативні втрати теплової енергії у трубопроводах міських теплових мереж, а саме:
 - 4.1) заміна існуючих трубопроводів теплотрас на попередньо теплоізольовані труби;
 - 4.2) заміна теплоізоляції існуючих трубопроводів;
 - 4.3) знизити енергоємність виробництва теплоенергії шляхом реконструкції котельень із заміною старих неекономічних котлів на котли з високим коефіцієнтом корисної дії.
5. У перспективі у спорудах (будівлях) соціальної сфери та культури впроваджувати системи опалення із використанням нетрадиційних джерел теплової енергії та енергоощадного стаціонарного електронагрівального обладнання.

Таблиця 36. Теплопостачання

Показники	2015	2016	2017	2018	2019
Протяжність мереж, км	24,6	24,6	24,6	22,4	17,7
Опалення, Гкал - всього, у тому числі:	41891,16	38438,22	39137,28	33945,4	26022,5
- населення	27992,6	25549,5	26879,51	23558,0	17540,2
- підприємства	8109,27	7039,8	6784,03	6520,4	4956,52
Проектна потужність	52779	52779	52779	52779	42760,4

10. СОЦІАЛЬНА ІНФРАСТРУКТУРА

10.1. Мережа закладів освіти

Основними завданнями перед системою освіти на даному етапі є:

- 1.Приведення матеріально-технічної бази освітніх закладів до сучасного рівня
- 2.Оптимізація мережі закладів освіти. Створення ліцею.
- 3.Реалізація Національної стратегії із створення безбар'єрного (фізичного, інформаційного, цифрового, освітнього, суспільного) простору в закладах освіти .
- 4.Інформатизація та розробка нових сучасних методів навчання.

Розвиток освітньої галузі передбачає реалізацію системного реформування всіх ланок освіти, організаційно-методичне, матеріально-технічне та кадрове забезпечення закладів освіти. Забезпечення належних умов для організації навчально-виховного процесу є одним із найважливіших завдань міської ради.

Для реалізації пріоритетних напрямків розвитку освітньої галузі необхідно:

- розвивати особистісну орієнтацію освіти;
- створити рівні можливості для дітей і молоді для здобуття якісної освіти;
- удосконалити систему безперервної освіти;
- розвивати україномовний і культурний простір;
- формувати християнські і національні цінності;
- створити умови для професійної самореалізації педагогічних працівників;
- впровадити сучасні інформаційні технології;
- забезпечити доступність інформації, навчальної і довідкової літератури;
- забезпечити інтеграцію освіти у світовий освітній простір

Таблиця 37. Дошкільні та загальноосвітні навчальні заклади

Показники	2015	2016	2017	2018	2019
Кількість дошкільних закладів, одиниць	14	14	14	14	14
Кількість дітей в дошкільних закладах, тис. осіб	1285	1324	1358	1279	1270
Завантаженість дошкільних закладів (дітей на 100 місць)	103	106	107	105	102
Кількість загальноосвітніх навчальних закладів, одиниць	12	12	12	12	12
Кількість учнів у загальноосвітніх навчальних закладах, осіб	4203	4208	4251	4299	4347
Кількість вчителів у загальноосвітніх навчальних закладах, осіб	514	528	450	505	475

Профіль Бориславської міської територіальної громади

Таблиця 38. Перелік та опис дошкільних та шкільних закладів

	Назва та місце розміщення	Рік побудови чи капремонту	Проектна потужність	Наповненість	Основна проблема
1.	Бориславський ЗЗСО I-III ступенів№1, вул. Шкільна, 11	1958	680	631	Дах, система опалення
2.	Бориславський ЗЗСО I-III ступенів№1(2-й корпус), вул. Шевченка, 15	1930	150	150	Утеплення фасаду, дах
3.	Бориславський ЗЗСО I-III ступенів№3, вул. Шкільна, 19	1905/1972	650	514	Дах, система опалення
4.	Бориславський ЗЗСО I-III ступенів№4, вул. Зелена, 44	1986	840	840	система опалення
5.	Бориславський ЗЗСО I-III ступенів№5, вул. Трускавецька, 124	1922/1936	540	409	дах, система опалення
6.	Навчально-виховний комплекс «Бориславська ЗОШ I-II ступенів№6-Дошкільний навчальний заклад»	1926	300	121	система опалення
7.	Бориславський ЗЗСО I-III ступенів№7, вул. В.Великого, 14	1972	600	434	система опалення
8.	Бориславський ЗЗСО I-III ступенів№8, вул. Січових Стрільців, 28	1960	550	482	система опалення
9.	Бориславський ЗЗСО I-II ступенів№9, вул. Дрогобицька, 415	1905/1996	240	157	утеплення стін фасаду
10.	Бориславська державна гімназія, вул. Грушевського, 29	1974	420	408	утеплення стін фасаду
11.	Попелівський навчально-виховний комплекс «Загальноосвітній навчальний заклад I-III ступенів- дошкільний навчальний заклад» с. Попелі, вул. Сонячна	1999	489	300	Водозабір

Профіль Бориславської міської територіальної громади

	Назва та місце розміщення	Рік побудови чи капремонту	Проектна потужність	Наповненість	Основна проблема
12.	Ясенице – Сільнянський навчально-виховний комплекс «Загальноосвітній навчальний заклад I- II ступенів- дошкільний навчальний заклад» с. Ясениця - Сільна, вул. Шевченка,12А	2009	196	175	облаштування спортивного майданчика
13.	Урізький навчально-виховний комплекс «Загальноосвітній навчальний заклад I- III ступенів- дошкільний навчальний заклад» с. Уріж, .	1985	300	175	утеплення стін фасаду
14.	Мокрянська початкова школа	1939	20	7	дах
15.	Винниківська початкова школа	1960	60	4	
16.	Бориславський заклад дошкільної освіти №1, вул. Карпатська Брама,24	1944	56	48	заміна пічного опалення
17.	Бориславський заклад дошкільної освіти №2, вул. Трускавецька,88	1930	26	35	ремонт фасаду,заміна пічного опалення
18.	Бориславський заклад дошкільної освіти №3, вул. Шкільна,13	1958	123	135	система опалення
19.	Бориславський заклад дошкільної освіти №4, вул. Гоголя,18	1920	67	59	ремонт покрівлі
20.	Бориславський заклад дошкільної освіти №6, вул. Весняна,27	1959	70	75	реконструкція
21.	Бориславський заклад дошкільної освіти №11, вул. Богуна,3	1963	69	108	система опалення
22.	Бориславський заклад дошкільної освіти №14, вул. Трускавецька,61	1967	253	114	система опалення

Профіль Бориславської міської територіальної громади

	Назва та місце розміщення	Рік побудови чи капремонту	Проектна потужність	Наповненість	Основна проблема
23.	Бориславський заклад дошкільної освіти №16, вул. Грушевського,27	1974	115	73	система опалення
24.	Бориславський заклад дошкільної освіти №17, вул. Дрогобицька,495	1975	26	48	утеплення стін фасаду
25.	Бориславський заклад дошкільної освіти №18, вул. Шевченка,55	1920/1936	62	75	заміна системи пічного опалення
26.	Бориславський заклад дошкільної освіти №19, вул. Шевченка,209	1920	29	33	заміна системи пічного опалення
27.	Бориславський заклад дошкільної освіти №20, вул. Коваліва,31-а	1987	267	267	система опалення

Таблиця 39. Випускники професійно-технічних навчальних закладів, осіб

Тип, назва навчального закладу	2015	2016	2017	2018	2019
Професійно-технічні	188	187	215	177	89

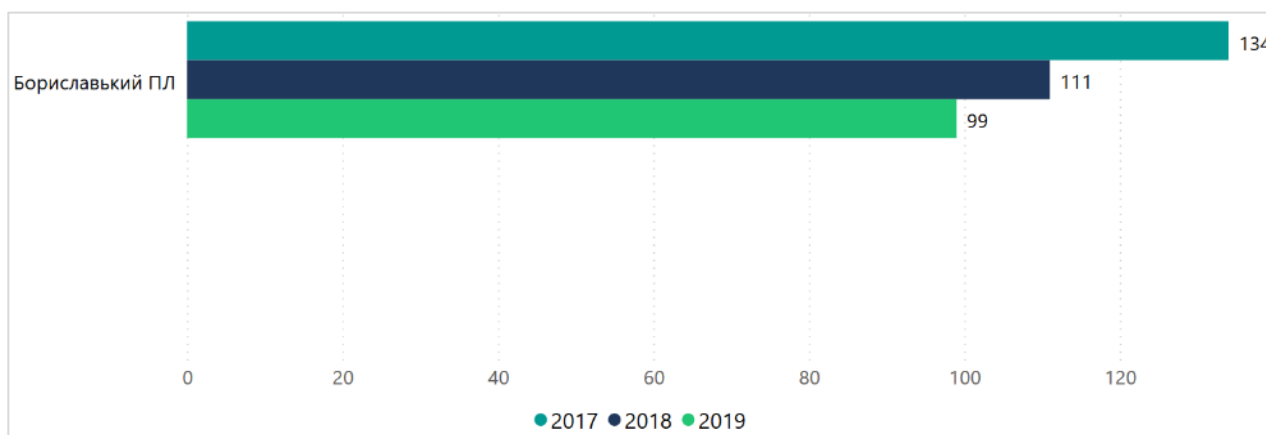


Рис. 27. Обсяг набору в Бориславський професійний ліцей, осіб

Профіль Бориславської міської територіальної громади

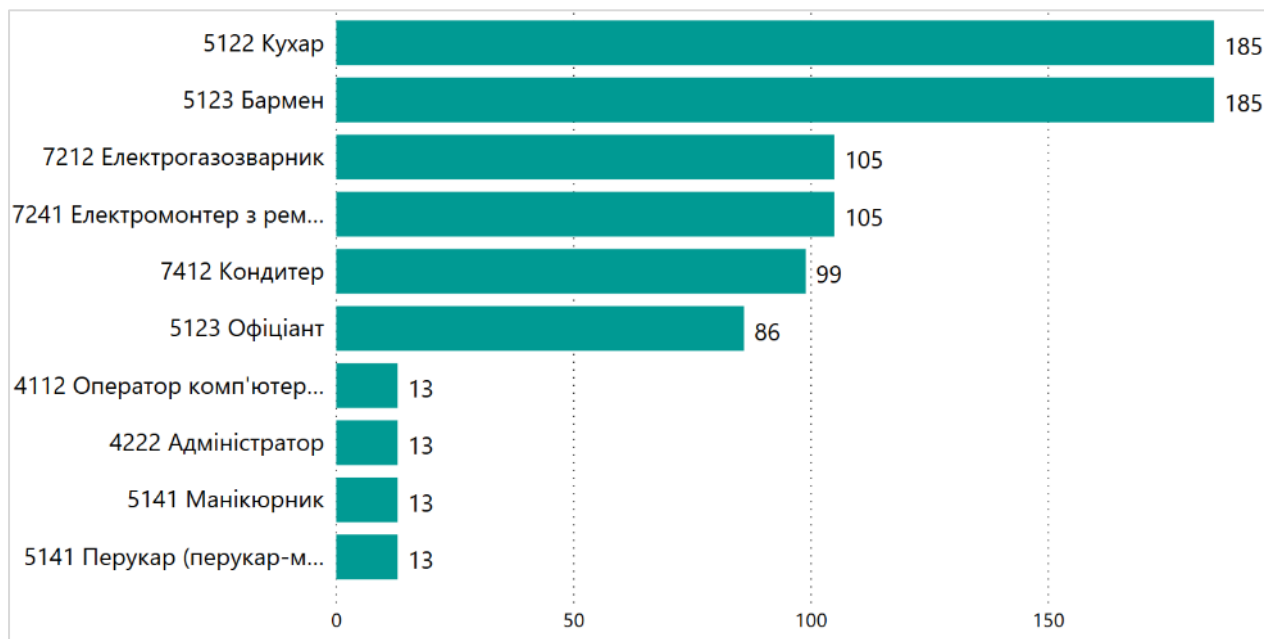


Рис. 28. Загальний контингент за окремими професіями в Бориславському професійному ліцеї (без врахування інтеграцій), в 2020р., осіб.



Рис. 29. Структура випускників в Бориславському професійному ліцеї в 2019 році у %

Профіль Бориславської міської територіальної громади

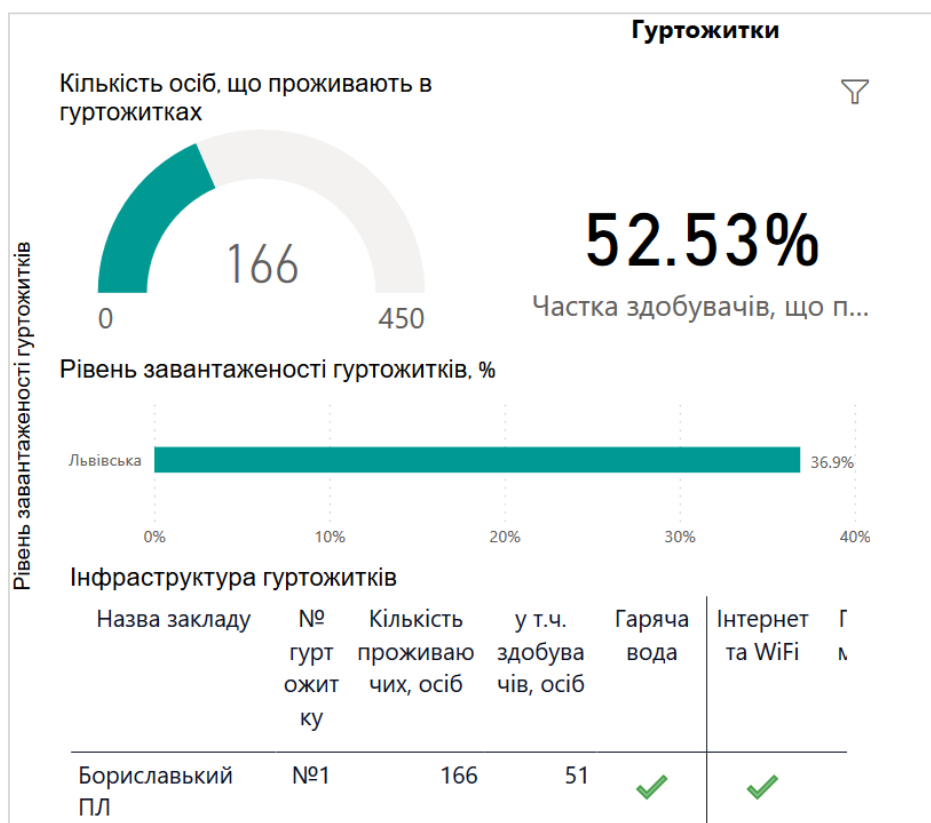


Рис. 30. Рівень завантаженості гуртожитку Бориславського професійного ліцею

10.2. Мережа закладів охорони здоров'я

Медичну допомогу населенню Бориславської міської територіальної громади та смт.Східниця надають поліклініка для дорослих, дитяча поліклініка, стоматологічна поліклініка, жіноча консультація, ПМСД та стаціонарні відділення: терапевтичне, інфекційне, дитяче, акушерсько-гінекологічне, неврологічне, травматологічне, хірургічне, відділення анестезіології з палатами інтенсивної терапії. Допоміжно-діагностичні підрозділи: клініко-діагностична лабораторія, рентгенологічні кабінети, кабінети ультразвукової діагностики, кабінети функціональної діагностики, флюорографічний кабінет.

На соціально-економічний розвиток міста впливають рівень інвалідності дитячого населення та рівень інвалідності населення працездатного віку.

Високими залишаються захворюваність населення на серцево-судинні захворювання, захворювання органів дихання, онкопатологію.

Основними напрямками реалізації Програми є:

- впровадження в дію медичної реформи вторинної ланки із поступовим переходом до третинної ланки (спеціалізована та високоспеціалізована допомога);
- зміцнення матеріально-технічної бази лікувально-профілактичних установ, закладів первинної медико-санітарної допомоги та вторинної ланки, зокрема – оснащення і переоснащення медичною апаратурою та обладнанням;
- реконструкція і ремонти відділень лікарні для забезпечення належних санітарно-технічних умов;

Профіль Бориславської міської територіальної громади

- інформатизація закладів охорони здоров'я міста, впровадження медичної інформаційної системи, електронного документообігу
- впровадження енергозберігаючих заходів;
- забезпечення контролю, координації, планування та ефективного використання ресурсів для виконання Програми.

Передбачається, що виконання Програми дасть змогу обладнати медичні заклади міста сучасною медичною апаратурою, обладнанням, привести стан будівель медичних закладів міста в належний санітарно-технічний стан, впровадити в дію медичну реформу вторинної ланки із поступовим переходом до третинної ланки (спеціалізована та високоспеціалізована допомога), підвищить ефективність і якість надання кваліфікованої допомоги населенню громади і смт. Східниці:

- покращиться проведення систематичних профілактичних медичних оглядів, як наслідок зменшиться виявлення хворіб на пізніх стадіях;
- зменшиться ріст захворюваності на туберкульоз, онкопатологію, хронічні захворювання органів дихання та серцево-судинної патології;
- поліпшиться надання медичної допомоги дітям та підліткам;
- знизиться рівень інвалідності населення працездатного віку.

Таблиця 40. Показники роботи закладів охорони здоров'я

	Назва та місце розміщення	Рік побудови чи капремонту	Проектна потужність/ліжок	Наповненість	Основна проблема
1.	КНП «Центральна міська лікарня м.Борислава» Бориславської міської ради», м.Борислав вул.Куліша, 41А, в т.ч.:	1994	190	332,9 (99%)	-
1.1.	Поліклініка, терапевтичне та неврологічне відділення, м.Борислав вул.Куліша, 41А	1994	75	344,9(99,2%)	Капітальний ремонт даху, закупка УЗД-апарата
1.2.	Дитяче відділення м.Борислав вул.Весняна,36	1926	20	377,4(114,3%)	Капітальний ремонт даху
1.3.	Акушерсько-гінекологічне відділення, м.Борислав	1947	25	170,1(54,9%)	Капітальний ремонт фасаду та встановлення

Профіль Бориславської міської територіальної громади

	вул.Весняна,26				пандуса
1.4.	Дитяча поліклініка, м.Борислав вул. Героїв ОУН-УПА, 11	1956	х	х	Капітальний ремонт будівлі
1.5.	Інфекційне відділення, м.Борислав вул. Героїв ОУН-УПА, 11	1956	20	487,5(154,5%)	Капітальний ремонт даху
1.6.	Хірургічно-травматологічне відділення, м.Борислав вул.Потік,12	1926	50	317,0(92,3%)	Внутрішній ремонт приміщень, ремонт Rtg апарата
1.7.	Первинно-медико санітарна допомога, м.Борислав вул.Коваліва, 42	1985	х	х	
1.8.	Східницька амбулаторія , смт.Східниця вул.Золота Баня, 20	1920	х	х	Капітальний ремонт будівлі
1.9.	Ясенице-Сільнянська лікарська амбулаторія загальної практики-сімейної медицини с.Ясениця Сільна, вул..Миру, 20	1965	х	х	Капітальний ремонт даху
1.10.	Винниківська амбулаторія загальної практики-сімейної медицини с.Винники, вул..Кармелюка 52А	1981	х	х	Капітальний ремонт будівлі

Профіль Бориславської міської територіальної громади

1.11.	Попелівська лікарська амбулаторія загальної практики-сімейної медицини с.Попелі, вул. Сонячна,4	1990	x	x	Капітальний ремонт будівлі
-------	---	------	---	---	----------------------------

Таблиця 41. Забезпеченість медичним персоналом

	2013	2014	2015	2016	2017	2018	2019	2020
Кількість лікарів усіх спеціальностей, осіб	229	236	230	224	217	197	218	210
Кількість лікарів на 10 тис. населення, осіб	61	63	62	61	60	55	61	59
Кількість середнього медичного персоналу, осіб	454	448	429	414	381	347	392	344
Кількість середнього медперсоналу на 10 тис. населення, осіб	121	120	116	113	105	96	110	97

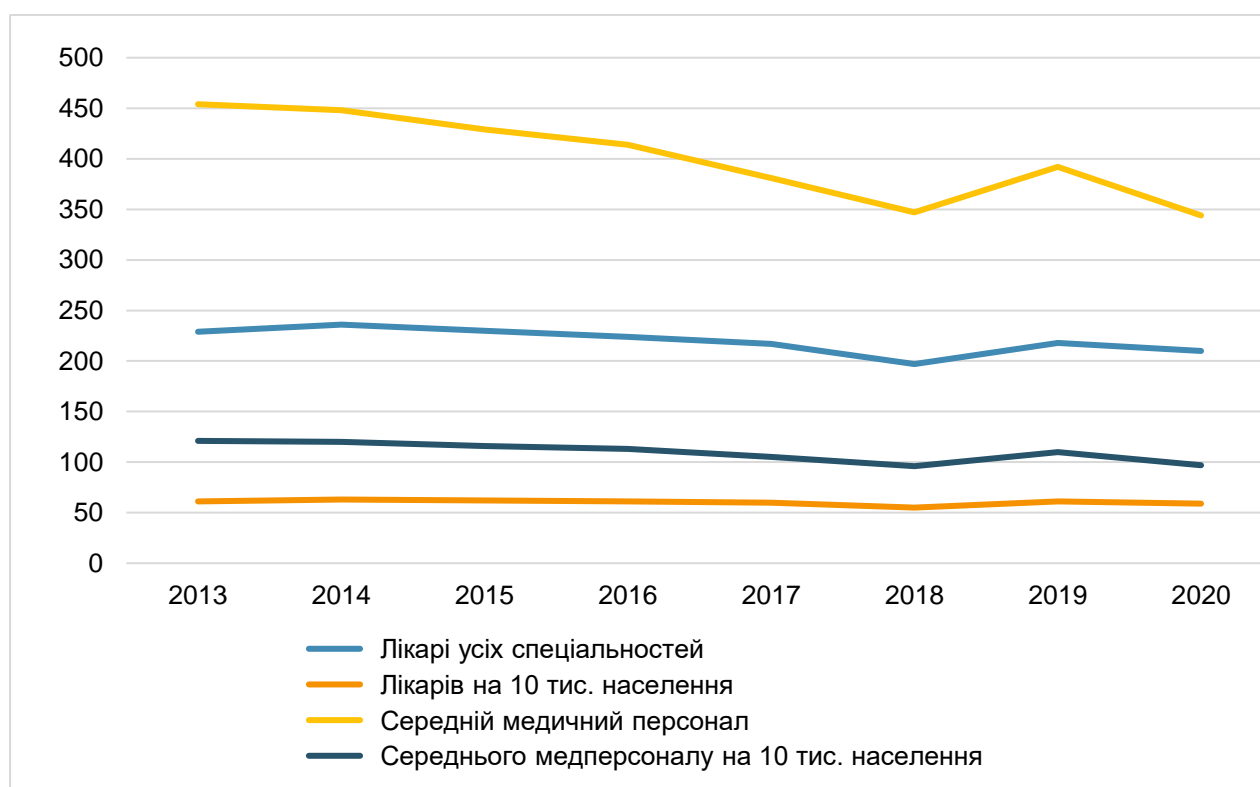


Рис. 31. Забезпеченість медичним персоналом

Профіль Бориславської міської територіальної громади

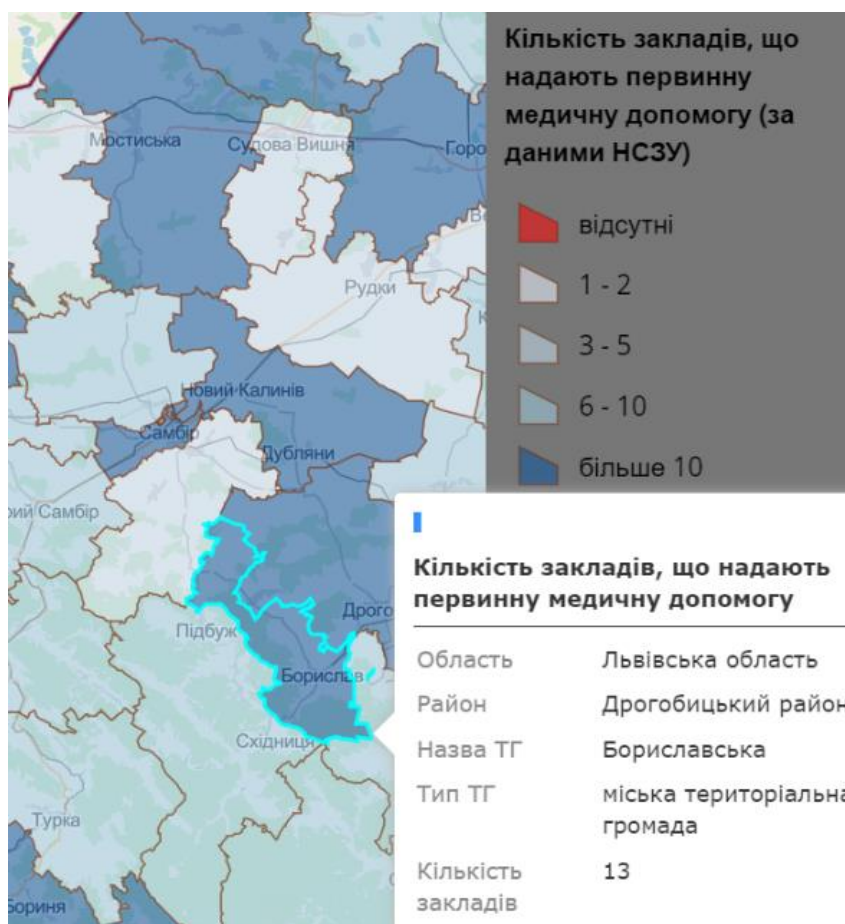


Рис. 32. Кількість закладів, що надають первинну медичну допомогу, 2021р

За даними НСЗУ налічується 13 будівель медичних закладів, однак, у зв'язку з об'єднанням у вересні 2021 року неврологічного та терапевтичного відділення в одне терапевтичне відділення (з ліжками неврологічними), їх залишилось 12.

10.3. Мережа закладів культури та спорту

Культурне обслуговування населення Бориславської територіальної громади здійснюють: Бориславська дитяча школа мистецтв; Історико-краєзнавчий музей м. Борислава; Бориславський міський Палац культури, дев'ять Народних домів, культурно-просвітницький центр (с. Попелі); опорна публічна бібліотека, міська бібліотека для дітей, десять бібліотек-філій у складі ЗК «Бориславська публічна бібліотека»; КП «Кінотеатр «Каменяр»; КНП «Бориславський міський парк культури і відпочинку».

Дана мережа закладів культури є оптимальною і спроможна забезпечити культурні потреби населення громади, але їм необхідна підтримка для подальшого розвитку, зважаючи на вимоги сучасності та стратегічні завдання.

Заклади культури Бориславської територіальної громади працюють, показуючи хороші результати роботи, зокрема, міський Палац культури та його філії (Народні доми) забезпечують збереження етнокультурних зв'язків, відновлюють і популяризують народні звичаї та обряди.

Профіль Бориславської міської територіальної громади

На базі Палацу культури діють студії різного напрямку та аматорські художні колективи: «Бориславські батяри», «Любисток», «Ясени», «Відродження», «Лемківська студенка», циркова студія, естрадна студія, студія бального танцю та ін.

Впродовж 2020-2021 р.р. були реалізовані наступні проекти: «Влаштування безбар'єрного доступу для маломобільних груп до приміщень Народного дому «Просвіта №1» по вул. Дрогобицькій, 439 в м. Борислав», «Капітальний ремонт нежитлового приміщення у НД «Просвіта» по вул. Дрогобицькій, 439 в м. Борислав для влаштування поліцейської станції», «Влаштування пандусу та оптимізація повітряно-температурного режиму в приміщеннях НД «Просвіта №3» по вул. С. Бандери, 94, «Придбання обладнання для культурно-просвітницького центру с. Попелі». Палац культури брав участь у конкурсі «Топ-10 Народних домів Львівщини» та у проекті Львівської обласної ради «Транскордонна співпраця».

В наступному році МПК планує провести реконструкцію ливневих водоприймачів та водовідводів, капітально відремонтувати дах Народного дому «Просвіта №2», встановити електричне опалення в Народних домах сіл Ясениця-Сільна та Попелі, встановити системи твердопаливного опалення в Народному домі с. Винники, провести інтернет до всіх Народних домів Бориславської МТГ, в цілому планується покращити матеріально-технічну базу Палацу культури та його філій, оновити творчі колективи та репертуар.

Робота ЗК «Бориславська публічна бібліотека» впроваджує зміни в роботі обслуговування користувачів, створює зонування бібліотечного простору, застосовує інноваційні послуги для мешканців громади. Створення комфортних умов перебування в усіх бібліотеках-філіях – це є пріоритет у роботі книгозбірень ТГ.

Для покращення матеріально-технічної бази, бібліотеки реалізували наступні проекти: «Капітальний ремонт (читальної зали) у Бориславській МЦБС у м. Бориславі Львівської обл.», «Капітальний ремонт даху міської дитячої бібліотеки Бориславської МЦБС», «Капітальний ремонт абонементного відділу центральної міської бібліотеки Бориславської МЦБС по вул. Шевченка, 20 в м. Бориславі Львівської обл.», «Придбання комп'ютерної техніки, створення інформаційно-інноваційного простору».

Проте актуальним на сьогодні залишається питання проведення капітальних ремонтів та поповнення книжкових фондів бібліотек, тому для вирішення даних проблем планується на 2022 рік:

- «Реконструкція системи опалення із збільшенням електропотужності в приміщенні бібліотек-філій №№ 5,6 ЗК «Бориславська публічна бібліотека» по вул. Коваліва, 32 м.Борислав»;
- «Реконструкція (будівництво) шатрового даху з утепленням горищного перекриття та фасаду будівлі приміщень бібліотек-філій №№ 5,6 ЗК «Бориславська публічна бібліотека» по вул. Коваліва, 32 м.Борислав»;
- «Поточний ремонт окремих приміщень міської бібліотеки для дітей ЗК «Бориславська публічна бібліотека» по вул. Шевченка, 60 м.Борислав»;
- «Придбання україномовної літератури для закладу культури ЗК «Бориславська публічна бібліотека»;
- «Поточний ремонт окремих приміщень бібліотеки-філії №1 ЗК «Бориславська публічна бібліотека» по вул. Дрогобицька, 439 м.Борислав».

Профіль Бориславської міської територіальної громади

В 2021 році фонди бібліотеки збільшилися на 1785 примірників, з яких 827 книг надійшли завдяки програмі «Український інститут книги».

Бориславська дитяча школа мистецтв увібрала та поєднала в собі найкращі традиції, досвід у вихованні, мудрість у набутті технічної майстерності, тому вихованці БДШМ неодноразово ставали лауреатами Всеукраїнських та Міжнародних премій.

Станом на 2021 рік у даному закладі навчається 406 учнів, діють такі творчі колективи: фольклорний ансамбль «Верва», камерний оркестр, ансамбль бандуристів «Зорецвіт», шкільний хор, молодший шкільний хор «Веселі нотки», фольклорний колектив «Музичні візерунки», духовий оркестр, духовий квартет «Інтрада», фортепіанні дуети, дует акордеоністів «Accolada», дует скрипалів, ансамбль гітаристів.

Вихованці школи взяли 2021 року участь в конкурсі міжрегіональних культурних обмінів «Змінимо країну разом».

Бориславська ДШМ отримала перемогу в наступних проєктах: «Капітальний ремонт фасаду Бориславської дитячої школи мистецтв», «Придбання обладнання та інвентарю для Бориславської дитячої школи мистецтв», Капітальний ремонт в частині заміни дверей приміщень дитячої школи мистецтв в м. Бориславі Львівської області», «Придбання обладнання для дитячої школи мистецтв у м. Бориславі», «Капітальний ремонт приміщення БДШМ по вул. Шевченка, 83 в частині заміни електропроводки».

Бориславський історико-краєзнавчий музей — краєзнавчий музей, де зібрано матеріали і предмети з природи, культури та історії Борислава.

Експонати Бориславського історико-краєзнавчого музею розміщені у 5 залах: природничий зал розповідає про тваринний та рослинний світ місцевості, корисні копалини, кліматичні умови; зала давньої історії представляє рештки мамонта, знаряддя праці первіснообщинного ладу та Середньовіччя; зала історії Борислава кінця XIX — початку XX ст.ст. містить матеріали з історії міських нафтових промислів; відділ «Борислав і II світова війна»; окрема кімната «Життя і творчість Стефана Коваліва». В виставковій залі музею представлені картини сучасних митців.

Для створення належних умов для активного і культурного відпочинку мешканців Бориславської територіальної громади важливою ділянкою є робота Бориславського міського парку культури і відпочинку.

Істотно покращилась інфраструктура парку завдяки реалізованим проєктам, а саме: «Дитяче містечко», «Скейт-парк», «Варкаут», «Облаштування мотузкового парку і кінотеатру під відкритим небом на території Бориславського міського парку культури і відпочинку», влаштування літнього кінотеатру в парку, освітньо-інклюзивний простір «Дитячі мрії», облаштування зони відпочинку «Спорт для всіх» тощо.

На стратегічній сесії був розроблений план дій розвитку парку, який включає в себе створення нових локацій для забезпечення потреб всіх вікових категорій жителів громади.

На базі кінотеатру “Каменярь” за підтримки Міжнародної організації з міграції (МОМ) реалізовується проєкт, який передбачає створення “Центру розвитку громади”. Проводяться капітальні ремонтні роботи у вестибюлі кінотеатру.

Профіль Бориславської міської територіальної громади

На території громади розміщено 88 спортивних споруд з яких:

- Стадіон та футбольні поля – 3 шт;
- Спортивні зали – 12 шт;
- Стрілецькі тири – 8 шт;
- Спортивні майданчики (втому числі з тренажерним обладнанням) – 44 шт;
- Приміщення для фізкультурно-оздоровчих занять – 21 шт.

Фізкультурно-оздоровчі та спортивні послуги на території громади надають: комунальний заклад «Бориславська ДЮСШ», комунальне некомерційне підприємство «Спортивно-оздоровчий комплекс «Нафтовик».

Поряд з комунальними організаціями ефективно працюють спортивні організації інших форм власності: громадські організації «Спортивний клуб «Нафтовик», Волейбольний клуб «Борислав», Дитячий футбольний клуб «Юність», Спортивно-оздоровче товариство «Гладіатор», «Бориславська сніжинка», Спортивно-оздоровче товариство «Прометей», фітнес клуб «СамУрай», ТОВ «Буковиця».

До занять у спортивних секціях залучено понад 1200 мешканців громади. Вихованці спортивних закладів успішно виступають на змаганнях різного рівня.

До занять фізичною культурою та масовим спортом на спортивних спорудах та у місцях масового відпочинку залучено більше 6000 громадян.

Гострою проблемою галузі є розвиток сучасної, матеріально-технічної бази. Недостатня кількість спортивних залів, відкритих спортивних майданчиків із сучасним покриттям у місцях масового відпочинку населення та за місцем проживання громадян. Існуюча спортивні споруди потребують проведення реконструкцій та капітальних ремонтів.

Над вирішенням цих проблем ведеться постійна робота з будівництва нових, сучасних спортивних споруд із залученням коштів обласних і державних програм розвитку.

Для реалізації пріоритетних напрямків розвитку фізичної культури та спорту необхідно:

- Модернізація / розвиток мережі спортивних споруд на території громади;
- Розвиток фізичної культури та спорту в сільській місцевості;
- Соціальна інклюзія та інтеграція осіб з інвалідністю засобами фізичного виховання;
- проведення масових заходів з метою популяризації фізичної культури та спорту, донесення цінностей здорового способу життя;
- Організація спортивних іміджевих змагань, які внесені до календарного плану обласних і всеукраїнських федерацій, виконують функцію «спортивної візитівки громади»;
- Створення належних умов спортсменам – членам збірних команд громади та їхнім тренерам для підготовки до змагань;
- Стимулювання провідних спортсменів міста та їх тренерів (грошові винагороди тощо).

Таблиця 42. Місткість споруд культурно-спортивного призначення

Споруда	Скільки відвідувачів вміщує	Події чи заходи, що викликають найбільший приплив гостей
Центральна міська бібліотека, вул. Шевченка, 20; Борислав	120	Літературно-мистецькі свята; Літературні зустрічі; Творчі зустрічі; Презентації книг; Презентації художніх робіт; Майстер-клас з писанкарства; Майстер-класи з хусткування; Майстер-клас з плетіння Різдяного павука; Майстер-клас з декорації одягу; Засідання клубу «Вечірні зустрічі»; Шахматні турніри та ін.
Міська бібліотека для дітей, вул. Шевченка, 60; Борислав	60	Літературно-мистецькі свята; Презентації книг; Майстер-клас з виготовлення орігамі; Творчі майстерні; Презентації художніх робіт; Засідання клубу «Казкарі» та ін.
Бібліотека-філія №1, вул. Дрогобицька, 439; Борислав	15	Майстер-клас з виготовлення орігамі; Майстер-клас з шиття; Майстер-клас з вишивання; години народознавства та духовності і ін.
Бібліотека-філія №2, вул. Трускавецька, 45; Борислав	12	Літературні години; Майстер-клас з плетіння вінків; Майстер-клас з виготовлення орігамі; Години цікавих повідомлень та ін.
Бібліотека-філія №3, вул. Січових Стрільців, 17; Борислав	20	Вікторини-Кросворди; Літературні квести, лото, ребуси; Майстер-клас з виготовлення Великодніх прикрас; Літературний батл; день друзів; Години цікавих повідомлень; Мовознавчі години; Голосні читання та ін.
Бібліотека-філія №5 для дітей, вул. Коваліва, 32 /1 поверх; Борислав	65	Години творчості; Екскурсії до бібліотеки; Голосні читання; Творчі майстерні; Майстер-клас до Дня Матері; Свято Миколая; Літературно-музичні години; Засідання клубу «Юні друзі Книги» та ін.
Бібліотека-філія №6 для юнацтва, вул. Коваліва, 32 /2 поверх; Борислав	75	Години творчості; Літературні зустрічі; Презентації книг; Майстер-клас до Дня Матері; Майстер-клас з плетіння бісеру;

		Свято Матері; Літературно-музичні вечори; Засідання молодіжного центру «Молодь змінює світ» та ін.
Бібліотека-філія № 8 с.Винники, вул. Устима Кармелюка, 124;	10	Літературні години; Майстер-клас з виготовлення Великодніх прикрас; Голосні читання та ін.
Бібліотека-філія № 36 с.Мокряни, вул. Шевченка, 13;	6	Літературні години; Майстер-клас з виготовлення Різдвяних прикрас; Голосні читання та ін.
Бібліотека-філія № 43 с.Попелі, І. Франка, 16;	12	Літературні години; Літературні бесіди; Голосні читання та ін.
Бібліотека-філія № 62 с.Уріж, вул. Лесі Українки, 83;	10	Літературні години; Майстер-клас з виготовлення орігамі; Голосні читання та ін.
Бібліотека-філія № 63 с.Ясениця, вул. Миру, 27.	12	Літературні години; Майстер-клас з виготовлення Різдвяних та Великодніх прикрас; Голосні читання та ін.
Музей	60	Екскурсійна діяльність. Презентації виставок місцевих художників та митців.
Бориславська дитяча школа мистецтв	200	Концерти, лекції.
Міський Палац культури	600	Концерти художньої самодіяльності Вистави цирку Концерти професійних колективів Звітні концерти
Народний дім «Просвіта» № 1	75	Концерти художньої самодіяльності
Народний дім «Просвіта» № 2	100	Концерти художньої самодіяльності
Народний дім «Просвіта» № 3	250	Концерти художньої самодіяльності
Народний дім «Просвіта» № 4	75	Концерти художньої самодіяльності
Культурно-просвітницький центр с.Попелі	120	Концерти художньої самодіяльності
Народний дім с.Ясениця-Сільна	290	Концерти художньої самодіяльності
Народний дім с.Уріж	100	Концерти художньої самодіяльності
Народний дім с.Винники	150	Концерти художньої самодіяльності
Народний дім с.Мокряни	65	Концерти художньої самодіяльності
Народний дім с.Підмонастирок	75	Концерти художньої самодіяльності

Аптека –музей Йогана Зега	50	Екскурсія.
Спортивно-оздоровчий комплекс «Нафтовик»	800	Змагання, спортивно-оздоровчі заходи

11. СТАН НАВКОЛИШНЬОГО ПРИРОДНОГО СЕРЕДОВИЩА

В даний час відходи є одним з найбільш значних факторів забруднення довкілля на території Борислава. Величезна кількість накопичених твердих побутових відходів - це реальна небезпека для населення і навколишнього природного середовища, яка є на сьогодні складною проблемою і потребує негайного розв'язання.

В останні десятиліття ситуація зі сміттям радикально змінилась. Майже всі продукти мають кілька шарів пакування, виготовлених із синтетичних полімерних матеріалів. Це призвело до небаченого зростання кількості побутового сміття, та збільшення обсягу відходів на сміттєзвалищі. Динаміка зростання кількості сміття зберігається, а згубні наслідки від такого явища посилюються.

Сміттєзвалище м. Борислава площею 3 га., введене в експлуатацію в 1978 році Земельна ділянка сміттєзвалища перебуває в комунальній власності. На територію сміттєзвалища щоденно завозиться ~ 7 машин відходів, що приблизно становить 175 м³ сміття, за рік ця сума складає приблизно 28 тис м³ відходів.

З 2010 року сміттєзвалище обслуговувала приватна компанія ТОВ «Філія КОМ – ЕКО Борислав 2010» договір оренди земельної ділянки завершився 26 квітня 2020 року. Рішенням сесії від 30 квітня 2020 року №2435 надано комунальному підприємству «Еко - місто» земельну ділянку у постійне користування для обслуговування сміттєзвалища.

Беручи до уваги те, що на протязі 10 років приватна компанія не виконувала свої зобов'язання під час обслуговування сміттєзвалища, на даний час нам необхідно привести сміттєзвалище в належний стан.

Відсутність системи переробки сміття – це не просто естетична проблема. Це пряма загроза здоров'ю мешканців нашого міста. На даний час у м. Бориславі впроваджується роздільне сортування відходів, що дасть можливість зменшити навантаження на полігон ТПВ який розташований в межах міста. На полігон ТПВ щороку завозиться ~ 28000 м³/рік що ~ становить 8400 т/рік відходів зменшення обсягів накопичення дасть можливість швидше та якісніше проводити рекультивацію та перешарування відходів яких за період експлуатації накопичилось ~ 659,600 тис.тонн. Роздільне сортування відходів призведе до покращення стану навколишнього природного середовища так як на полігон будуть завозитись безпечні відходи, покращиться санітарно – епідеміологічний стан річок в місті.

На території м. Борислава є 119 контейнерних майданчиків для роздільного сортування твердих і побутових відходи, що дасть можливість використовувати ТПВ як вторинну сировину, що може бути використана у промисловості як вторинна сировина або з якої можна безпосередньо виготовити продукти, що знайдуть своє застосування, при збільшенні кількості відсортованого сміття зменшиться кількість відходів які поступають на сміттєзвалище, що в свою чергу призведе до зменшення витрат на його обслуговування.

А саме: зменшиться накопичення:

- паперу та картону ~ на 1540 м³/рік
- пластмаси та ПЕТ пляшок ~ на 2100 м³/рік
- скла ~ на 1848 м³/рік

що ~ становить 5500 м³/рік зменшення накопичення ТПВ на сміттєзвалищі.

Бориславська міська рада без підтримки інвесторів не має можливості за кошти міського бюджету проводити заходи з впорядкування сміттєзвалища. Вирішення цього питання потребує значних інвестицій та спеціальних знань - фахового підходу для розробки проекту подолання проблеми сміття, схеми економічно та соціально ефективного поводження з відходами, яка включатиме аналіз просторових спостережень за станом довкілля й участь суспільства у вирішенні питання утилізації відходів. Зважаючи на наведене вище Бориславською міською радою підписано угоду з ТзОВ «Грінера Борислав» для проведення робіт з упорядкування сміттєзвалища.

Таблиця 43. Викиди шкідливих речовин в атмосферне повітря, т

Рік	2013	2014	2015	2016	2017	2018	2019	2020
Діоксид сірки	1	0	10	6	6	1	2	2
Оксид вуглецю	57	57	71	76	67	46	34	25
Діоксид азоту	17	74	69	69	70	15	23	17
Метан	204	195	177	199	221	84	83	83
Неметанові леткі органічні сполуки	126	121	140	247	263	172	172	163
Сажа	1	1	1	1	0	0	0	-
Інші	84	22	22	21	21	17	16	4
У розрахунку на 1 кв.км	12,9	12,4	12,9	16,3	17,1	8,8	8,7	7,7
У розрахунку на 1 особу, кг	13,2	12,7	13,2	17	17,9	9,3	9,3	8,3



Рис. 33. Викиди шкідливих речовин в атмосферне повітря, т

Таблиця 44. Утворення відходів I-IV класів небезпеки

Показники	2015	2016	2017	2018	2019
Утворено, т (Борислав)	11276	2317	3503	1455	1745
Видалено у спеціально відведених місцях або об'єктах, т (Борислав)	4	11	7	-	-

ІНША ІНФОРМАЦІЯ

Місто Борислав – це унікальна природно-техногенна система, що склалася на місці нафтогазового родовища і, як така, не має світових аналогів. Унаслідок понад півторасторічної експлуатації Бориславського родовища у місті спостерігається складна екологічна ситуація, пов'язана із загазованістю, забрудненням ґрунтів, підземних та поверхневих вод. Місто має всі ознаки нафтохімічного забруднення, обумовленого як природними, так і техногенними причинами.

До природних варто віднести нафтогазоносність надр, геолого-структурні та ландшафтно-геохімічні умови району, що сприяють довготривалому динамічному впливу на довкілля Борислава мігруючих підземних вуглеводневих флюїдів, їхнє розвантаження та розвантаження продуктів їхнього окислення відбувається у приповерхневу атмо-гідролітосферу. Каналами міграції супутніх газів є розривні порушення генезису – насуди, скидо-зсуви, лінійні зони підвищеної тріщинуватості .

Техногенні фактори впливу забруднювальних чинників обумовлені, в першу чергу, недосконалістю в минулому технологій розкриття і видобутку нафти, а також несистематичністю нафтовидобутку, відсутністю в минулому стандартів консервації шахт, їх систематизації та картографування. Це призвело до того, що під час ведення господарської діяльності або в процесі природньої ерозії поверхневого покриву непередбачувано відкриваються старі виробітки, які є каналами міграції флюїдів до поверхні, що сприяють насиченості підземних і ґрунтових вод розчиненими, вільними та сорбованими вуглеводнями.

Водночас, нафта є джерелом емісії супутніх вуглеводневих газів, які її супроводжують, випаровуються з неї, забруднюючи атмосферне повітря. Нафтові гази, крім забруднення атмосферного повітря, можуть утворити вибухонебезпечну суміш.

Загазованість обумовлена міграцією підземних вуглеводневих флюїдів тектонічними тріщинами з глибинних покладів, виходом газу через міжколонний простір старих свердловин та через засипані криниці-копанки, частина з яких розташовані поряд або під житловими будинками. Озокеритові копальні та шурфи також утворюють широку мережу підземних порожнин, які до того ж не є закритими, що полегшує вихід газам на поверхню.

На поверхню ґрунту на території м. Борислава, окрім газу, у багатьох місцях виходить нафта. Це так звані нафтопрояви, які в останні двадцять років спостерігаються у присклепінній частині Бориславського нафтогазового родовища, а також у зонах тектонічних порушень і розломів.

За час багаторічної експлуатації Бориславського родовища завдано великої шкоди ґрунтовому покриву. Викопуванням нафтовидобувних ям-криниць, кількість яких досягла в другій половині XIX ст. 20 тис. штук, було знищено родючий шар ґрунту на площі не меншій як 30 га. А внаслідок викопування на початку XX ст. сотні земляних збірників, в

яких зберігали нафту був зруйнований родючий шар ґрунту ще на площі 32 га. Найбільше постраждав ґрунтовий покрив під час пробурювання нафтових свердловин.

Також величезні терикони пустої породи з озокеритових шахт, які, крім некондиційного озокериту, містять вільні вуглеводні, значно погіршують і без того складну ситуацію, а також мають підвищений вміст важких металів.

Штучні бориславські «висипи», утворені із відходів видобування і збагачення сировини та відсипані поряд із проммайданчиками озокеритових копалень займають площу близько 20 гектарів та мають об'єм близько 300 тис. м³. На сьогодні з цими териконами активно борються, висаджуючи обліпиху. Поверхневий стік води вимиває з териконів нафтові відходи та важкі метали, які потрапляють у річку Тисменицю та ґрунтові води, що живлять криниці [24].

Ситуація ускладнюється ще й тим, що на інтенсивність забруднення впливають чинники, дію яких важко або неможливо усунути, – це передусім старі криниці-копанки, свердловини і шурфи, місцезнаходження більшості з яких невідоме (деякі з них було виявлено під час земляних робіт або після просідання ґрунту над ними), а також свердловини з незацементованим за колонним простором або ліквідовані неналежним чином у минулому. У межах проведення технічного нагляду розливи нафти біля свердловин прибираються й обробляються сорбентами-біодеструкторами, а негерметичність ущільнення ліквідується, однак, у місцях розташування як зафіксованих, так і надалі невідомих старих виробіток територія залишається під постійною небезпекою забруднення ґрунтів, підземних і поверхневих вод та повітря.

На території м. Борислава наявні ознаки техногенного забруднення: забруднення нафтою, важкими металами та іншими хімічними сполуками ґрунтів і ґрунтових та поверхневих вод у зоні нафтовидобутку, наявність відвалів озокеритової шахти, забруднення атмосфери вуглеводневими еманациями.

Водночас, з огляду на ландшафтно-геохімічні умови і геолого-структурну будову регіону, причини нафтового та фенольного забруднення не завжди пов'язуються із техногенною діяльністю, зокрема з будівництвом нафтогазових свердловин або нафтохімічною переробкою сировини. На багатьох структурах Бориславсько-Покутської зони виявлена масова вертикальна міграція рідких і газоподібних вуглеводнів з накопиченням їх у приповерхневих відкладах і виходом на поверхню. Ці природні процеси створюють на деяких площах загальний підвищений фон нафтофенольного забруднення, який накладається на аномалії техногенного походження.

Унаслідок умов, що склалися під впливом природних і техногенних чинників, у тому числі аварійних, нафто-газове забруднення довкілля було у минулому і залишається на сьогодні неконтрольованим та непрогнозованим процесом, і може проявлятися у будь-який проміжок часу і в будь-якому місці м. Борислав.

Екологічну ситуацію в м. Борислав потрібно розглядати не лише як проблему місцевого рівня. Бориславські річки Тисмениця та Лошань живлять другу в Україні за величиною річку Дністер, тож забруднення бориславських річок впливає на довкілля країн басейну Чорного моря. Крім того, метан та його гомологи, який у значній кількості виділяється з бориславських надр, потенційно загрожує безпеці місцевих мешканців та впливає на атмосферу Землі.

Унаслідок довготривалого нафто- та газовидобутку відбулося забруднення довкілля м. Борислава і його околиць нафтою і супутніми вуглеводневими газами,

високомінералізованими водами і відповідними солями, важкими металами, які в мікрокількостях входять до складу будь-якої нафти, хімічними реагентами, що використовуються у будівництві та в експлуатації свердловин, поверхнево-активними речовинами та іншими хімічними речовинами.

20 квітня 2021 року КП «ЕКО-МІСТО» на виконання рішення Бориславської міської ради №87 від 11.02.2021р. та рішення виконавчого комітету Бориславської міської ради №90 від 01.04.2021р. уклало договір управління Бориславським міським сміттєзвалищем з ТзОВ «Грінера Борислав».

25.05.2021р. між комунальним підприємством «ЕКО-МІСТО» та ТзОВ «Грінера Борислав» укладено акт приймання – передачі сміттєзвалища. Тому з 25.05.2021р. послуги по захороненню твердих побутових відходів на Бориславському міському сміттєзвалищі має право надавати управитель, а саме: ТзОВ «Грінера Борислав».