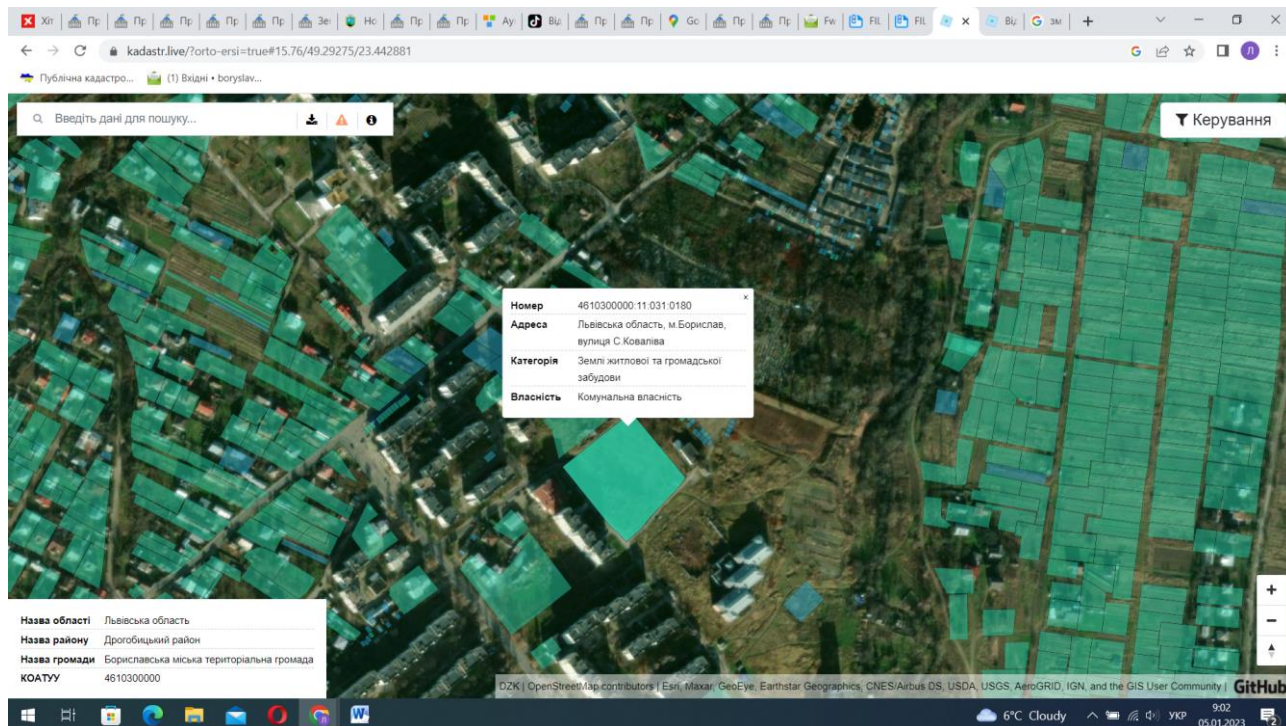


Земельна ділянка несільськогосподарського призначення, площею 0,9870га, кадастровий номер: 4610300000:11:031:0180, що розташована за адресою: Львівська область, м. Борислав, вул.Коваліва, (в межах населеного пункту), категорія земель –землі житлової та громадської забудови, цільове призначення – для будівництва і обслуговування багатоквартирного житлового будинку, вид використання земельної ділянки- для будівництва і обслуговування багатоквартирного житлового будинку

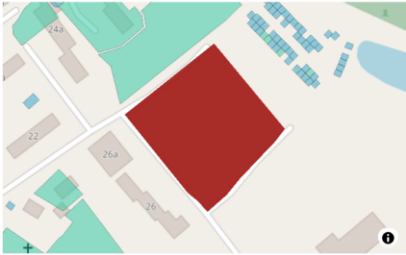


Інформація про земельну ділянку

Інформація є довідковою, забороняється використання даних зі сторінки для офіційних дій щодо земельної ділянки. Для отримання офіційної інформації зверніться до ДЗК.

4610300000:11:031:0180

Кадастровий номер	4610300000:11:031:0180
площа	0.987 га
власність	Комунальна власність
використання	Для будівництва і обслуговування багатоквартирного житлового будинку
призначення	02.03 Для будівництва і обслуговування багатоквартирного житлового будинку
категорія	Землі житлової та громадської забудови
адреса	Львівська область, м.Борислав, вулиця С.Коваліва

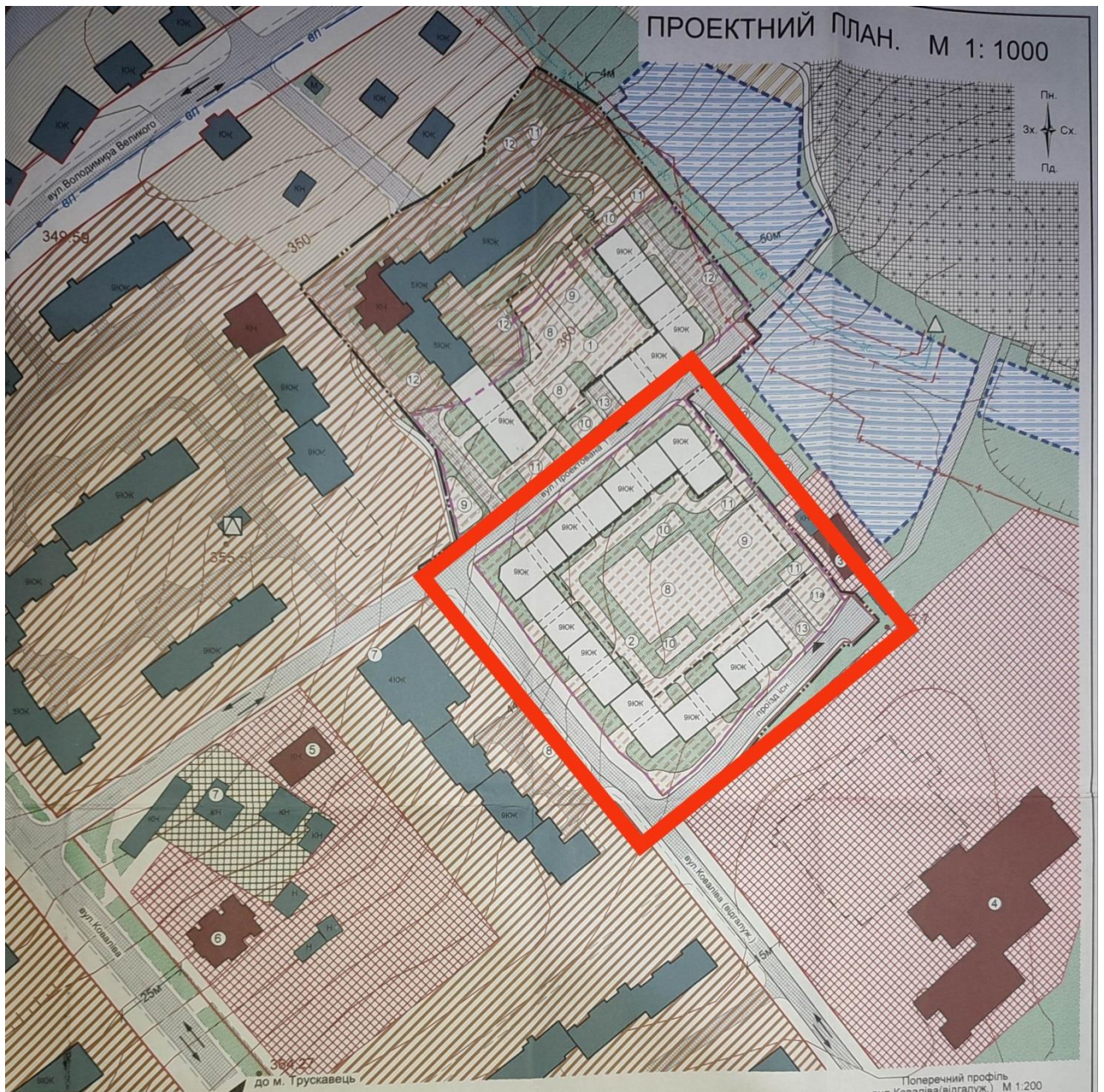


Історія

Відображаються зміни у інформації про земельну ділянку.

- Інформацію додано до бази даних

Значення	Після 2020-01-20
Призначення	02.03 Для будівництва і обслуговування багатоквартирного житлового будинку
Власність	Комунальна власність
Використання	Для будівництва і обслуговування багатоквартирного житлового будинку

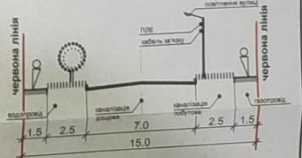


ОВНІ ПОЗНАЧЕННЯ

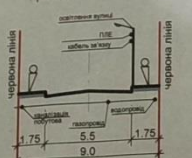
- житлові/не житлові будівлі та споруди
- громадські, адміністративні будівлі та споруди
- тер-ї житл. садибної забудови
- тер-ї квартирної житлової забудови
- тер-ї громадської, адміністративної забудови
- тер-ї комунальних підприємств
- не діюче кладовище
- озеленені тер-ї, газони
- тер-ї можливого розташування гаражів (С33-25м)
- проїзди / пішохідні проходи
- вулиці та їх червоні лінії
- санітарно-захисна зона
- охоронна зона інж. мереж
- трансформаторний пункт
- ГРП - газопровід середнього тиску
- межа проєктованої ділянки
- межа ДПТ

- ЕКСПЛІКАЦІЯ:
1. Проєктована ділянка №1 (S=0,582га)
 2. Проєктована ділянка №2 (S=0,987га)
 3. КП "Бориславтеплоенерго"
 4. Школа
 5. Магазин будівельних матеріалів
 6. Церква
 7. ЖЕК
 8. Дитячий майданчик
 9. Спортивний майданчик
 10. Майданчик для відпочинку дорослих
 11. Майданчик для господарських цілей
 - 11а. Майданчик для вихулу собак
 12. Гостьова автостоянка
 13. В'їзд у підземний гараж

Поперечний профіль вул. Коваліва (відгалуж.) М 1:200



Поперечний профіль вул. Проєктована 1, проїзд існ. М 1:200



Примітка: ескіз забудови має рекомендаційний характер і може уточнитися на подальших стадіях проєктування.

Підпис	Дата	3-2018		
Бориславська міська рада				
ГАП	М. Лопушанський	Стадія	Аркуш	Аркушів
Виконала	М. Яцишин	ДПТ	3	6
Н. контроль	М. Лопушанський	Детальний план території для розміщення багатоквартирної житлової забудови на вул. Коваліва у м. Бориславі Проєктний план. План червоних ліній. Схеми організації руху транспорту та пішоходів. М 1:1000 ФО-П Лопушанський М.Р. Львів-2018		

Категорія	Питання	Відповідь
Загальна інформація	Назва об'єкта	Земельна ділянка
	Тип об'єкту інвестицій	Земельна ділянка
	Умови використання	Продаж у власність/право оренди
	Попереднє використання	Без використання
	Характеристика підприємства	-
	Кількість працюючих (осіб)	-
	Наявні трудові ресурси (тис. осіб).	-
Адреса	Населений пункт	м. Борислав
	Район	Дрогобицький
	Вулиця (проспект, провулок тощо)	Коваліва
	Номер будинку	-
	Поштовий індекс	82300
	Відстань до м. Львова (км)	88 км.
	GPS Координати	
	- Широта	49.292015
	- Довгота	23.442528
Ділянка	Площа земельної ділянки, га	0,9870 га,
	Форма власності	Комунальна
	Категорія земель за цільовим призначенням	землі житлової та громадської забудови, для будівництва і обслуговування багатоквартирного житлового будинку
	Нерухоме майно	-
	Кількість об'єктів	-
	Загальна площа об'єктів	-
	Стан нерухомого майна	-
	Опис нерухомого майна	-
Комунікації	Електропостачання: Відстань (км)	
	Електропостачання: Потужність (кВ)	
	Газопостачання: Відстань (км)	
	Газопостачання: Потужність (тиск)	
	Водопостачання: Відстань (км)	
	Водопостачання: Тип	
	Водовідведення: Тип	
	Водовідведення: Відстань (км)	
Транспортне сполучення	Під'їзні шляхи (км)	Наявні до земельної ділянки
	Залізниця (км)	2,4км.
	Авіа (км)	84 км. Львівський аеропот
	Найближчі дороги міжнародного, чи державного значення (км)	1,2 км.
	Найближчі пункти перетину кордону та відстань до них (км)	Смільниця (80 км,)
Контакти	посада, П.І.Б.	Начальник управління Любомир Бреньо
	Телефон	(03248) 4 30 32
	Email	boryslav.ukv@ukr.net

