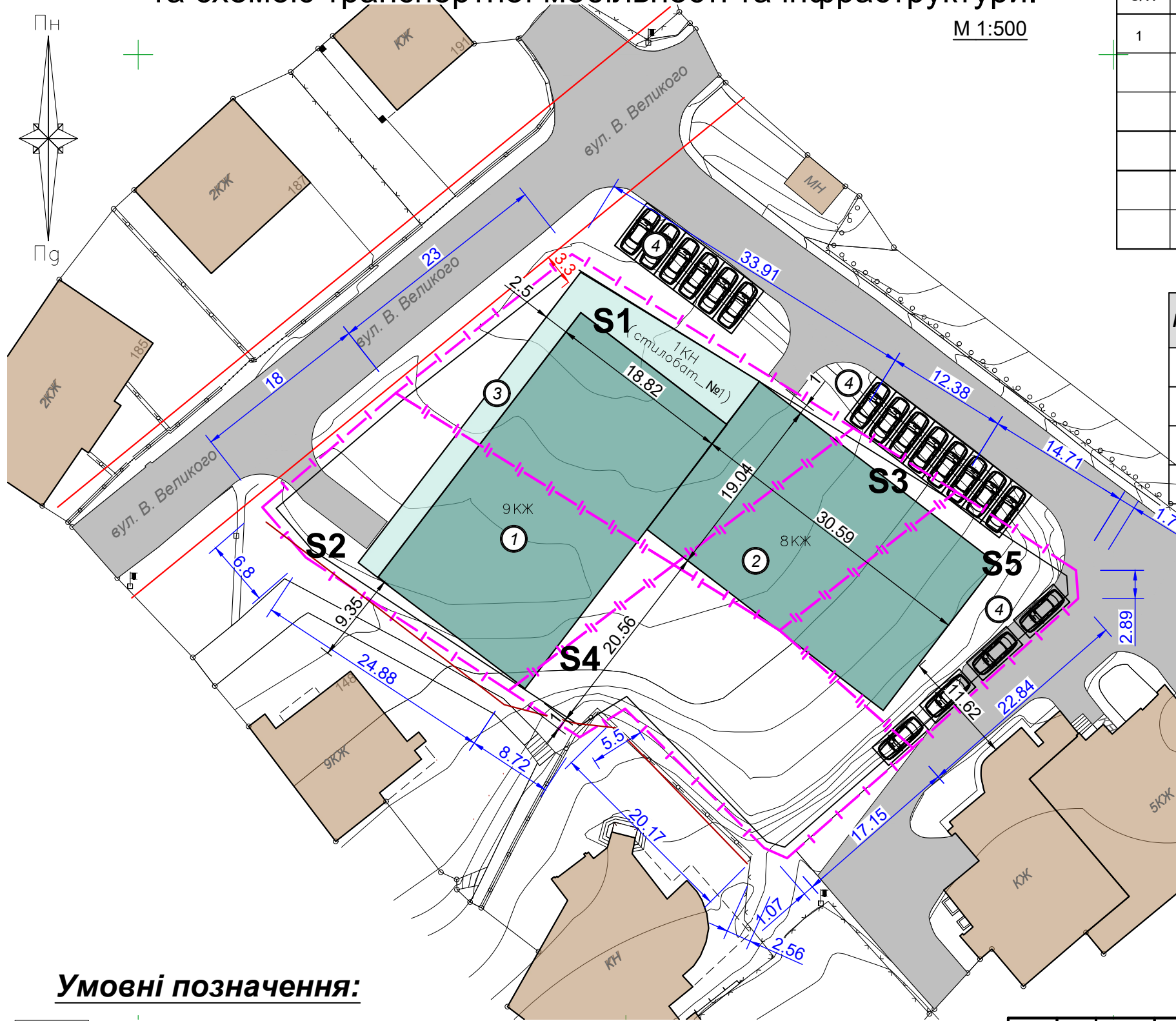


Проектний план та схема проектних обмежень у використанні земель суміщений з планом червоних ліній та схемою транспортної мобільності та інфраструктури.

М 1:500



Техніко-економічні показники

№ з/п	Назва показників	Кількість		Од. виміру	Примітки
		до зміни ДПТ	після зміни ДПТ		
1	Площа ділянки S=S1+S2+S3+S4+S5, в т.ч. :	-	0.2611	га	
	- площа ділянки S1	0.0728	-	га	Кадастровий номер 4610300000:11:031:0278
	- площа ділянки S2	0.0632	-	га	Кадастровий номер 4610300000:11:031:0270
	- площа ділянки S3	0.0272	-	га	Кадастровий номер 4610300000:11:031:0272
	- площа ділянки S4	0.0568	-	га	Кадастровий номер 4610300000:11:031:0269
	- площа ділянки S5	0.0411	-	га	Кадастровий номер 4610300000:11:031:0147

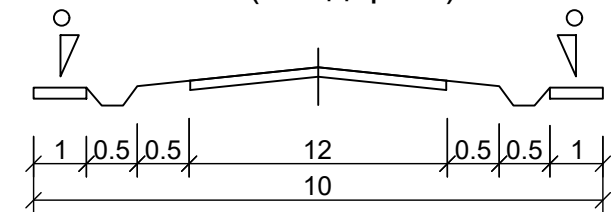
Експлікація по генплану

№ п/п	Найменування	Площа забудови	Примітки
1	Житлова будівля 9-ть пов.	645.5	Проект
2	Житлова будівля 8-ть пов.	581.7	Проект
3	Стилобат №1	180.36	Проект
4	Майданчик тимчасовго перебування авто	-	Проект

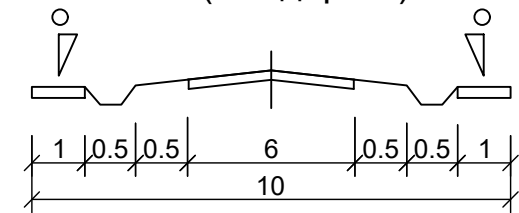
Умовні позначення:

- Межа ділянки
- Проектовані житлові споруди
- Проектовані стилюбатні споруди
- Існуюча дорога
- Червона лінія (вул.В.Великого)
- Червона лінія (проектна)
- Гостьова парковка авто (за межею ділянки)

Поперечний профіль (існ. дорога)



Поперечний профіль (існ. дорога)



						23/02-24 Б - ДПТ			
						Детальний план території для будівництва і обслуговування багатоквартирного житлового будинку на земельних ділянках, які перебувають у приватній власності громадянки Муранки Галини Василівни з кадастровими номерами: 4310300000:11:031:0270, 4310300000:11:031:0147, 4310300000:11:031:0269 за адресою: вул. Володимира Великого, м. Борислав, Дрогобицький район, Львівська область та кадастровими номерами: 4310300000:11:031:0278, 4310300000:11:031:0272 за адресою: вул. Володимира Великого, 154, м. Борислав, Дрогобицький район, Львівська область			
Зм.	Кіл.	Арк.	Ндок.	Підпис	Дата	Детальний план території	стадія	аркуш	аркушів
							РП	П-05	
ГІП	Виконав	Перевірив	Н.контроль	Нездойминога	Питель	Проектний план та схема проектних обмежень у використанні земель суміщений з планом червоних ліній та схемою транспортної мобільності та інфраструктури.Креслення поперечних профілів вулиць	ФОП Нездойминога А.О.		
				Могитич	Задорожній				